






















## URBANISTICKÁ SITUACE:

### LEGENDA:

-  HRANICE ŘEŠENÉHO ÚZEMÍ
-  SOUKROMÁ ZELEN V ZAHRADÁCH
-  EXTENZIVNÍ ZELEN VE VEŘEJNÝCH PROSTRANSTVÍCH
-  PEŠÍ CESTY, VEŘEJNÁ PROSTRANSTVÍ
-  KOMUNIKACE -POVRCH ŽIVICE
-  KOMUNIKACE/PARKOVACÍ STÁNÍ - POVRCH DLAŽBA
-  POLOHA BYTOVÝCH DOMŮ NA STAVEBNÍ ČARĚ PŮVODNÍHO MLÝNU
-  POLOHA BYTOVÝCH DOMŮ NA NOVÉ ZASTAVĚNÉ PLOŠE
-  1554,2m<sup>2</sup>  
15,9%
-  870,1m<sup>2</sup>  
8,9%
-  844,9m<sup>2</sup>  
8,6%
-  4502,8m<sup>2</sup>  
46,1%
-  940,9m<sup>2</sup>  
9,6%
-  9760,2m<sup>2</sup>  
100%
-  1047,3m<sup>2</sup>  
10,7%
-  RETENČNÍ PLOCHY, VODNÍ PRVKY
-  STROMY STÁVAJÍCÍ
-  STROMY NAVRŽENÉ
-  ŽELEZNIČNÍ TRATĚ JEDNOKOLEJNÁ - 093, KRALUPY-KRALUPY n.v.
-  OCHRANNÉ PÁSMO ŽELEZNICE-30M OD OSY
-  STANOVISŤE TŘÍDĚNĚHO ODPADU -MOŽNÁ POLOHA



50m 100m 250m  
relativní výškový systém  
±0,000 = 189,30 m.n.m. BpV



<b>ÚZEMNÍ STUDIE US 29</b>		AKCE:	
LOKALITA „Mlnce - Horákov mlýn“ KRALUPY NAD VLTAVOU		POŘIZOVATEL:	Městský úřad Kralupy nad Vltavou, odbor výstavby a územního plánování -úřad územního plánování, Ing. Milena Jakeschová
N.G.Bulders s.r.o., Rybná 716/24, 110 00 Praha 1 - Staré Město		ZADAVATEL:	
<b>URBANISTICKÁ SITUACE:</b>		OBSAH:	Ing. arch. Petr Vasilik, Č.A. 01565 - A.0
DISKÓ ZÁKAZKY	STUPEŇ	DATUM	ARCHITECTONICKÝ NÁVRH:
US	09.06.2020	Ing. arch. Ladislav Kaduk tel.:+ 420 722 118 297	
MĚRITKO	FORMÁT	ČÍSLO VÝKRESU	DOPRAVNÍ ŘEŠENÍ:
A3	B.2	Ing. Petr Tojč (č.č.: 0013761 (ID00-dopravní stavby))	