

Řešené území

**JEVY NADMÍSTNÍHO VÝZNAMU ZÚR SČK
PLOCHY A KORIDORY NADMÍSTNÍHO VÝZNAMU**

Podklad: Zásady územního rozvoje Středočeského kraje, ve znění
Aktualizací č. 1, 2, 7, 6, 3 a 10



Koridor pro silniční dopravu



Mimoúrovňová křižovatka



Koridor pro železniční dopravu a tramvaje




Koridor pro ropovod a produktovod



Koridor pro zásobování elektrickou energií



Koridor pro zásobování plynem




Nadregionální biocentrum



Nadregionální biokoridor



Regionální biocentrum



Regionální biokoridor

**VÝZNAMNÉ NÁVRHOVÉ PLOCHY VYMEZENÉ VE
ZMĚNĚ č. 4 ÚP POSTŘIŽÍN**



Plochy dopravní infrastruktury - silniční
dálniční komunikace, komunikace
II. a III. třídy

LIMITY VYUŽITÍ ÚZEMÍ



Letiště Vodochody



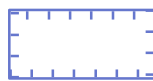
Ochranné pásmo letiště proti klamavým
světlům



Ochranné pásmo vzletové a přistávací
dráhy letiště (RWY)



Ochranné pásmo letiště ornitologické vnitřní



Ochranné pásmo letiště s výškovým
omezením staveb



Ochranné pásmo staveb a zařízení
letiště Vodochody

VÝKRES ŠIRŠÍCH ÚZEMNÍCH VZTAHŮ

GRAFICKÁ ČÁST ODŮVODNĚNÍ

ZMĚNA č. 4 ÚP POSTŘIŽÍN

DATUM ZPRACOVÁNÍ 12/2023

VÝKRES

D.2

1 : 25 000

PARÉ



ING. ARCH. MARTINA TUNKOVÁ

AUTORIZOVANÝ ARCHITEKT

SPOLUPRÁCE
ING. ARCH. JITKA MEJSNAROVÁ,
autorizovaný architekt
ING. DANIEL FRANKE, PH.D.

URBANISTICKÉ STUDIO
KRAJNÍKOVA 113, 252 29, DOBŘICHOVICE