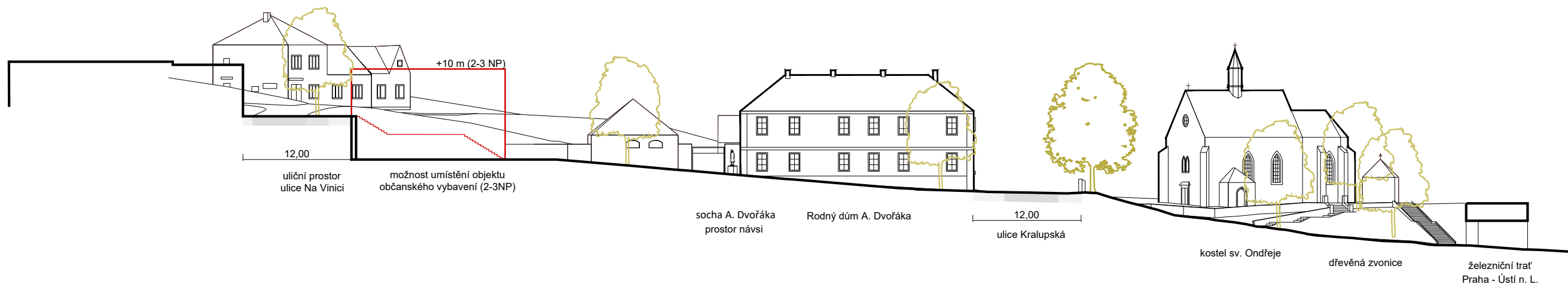


pohled severní - stávající stav



pohled severní - návrh

příloha P1.1
Regulační plán
RP01 - Centrum obce
Nelahozeves

urbanistická koncepce
pohledy a řezy

schéma, 1:500



pohled jižní - stávající stav

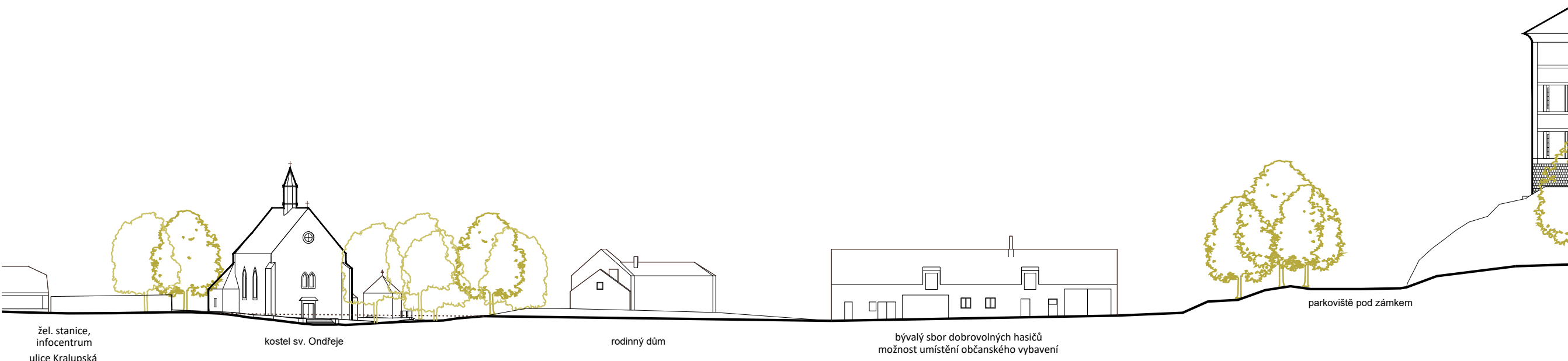


pohled jižní - návrh

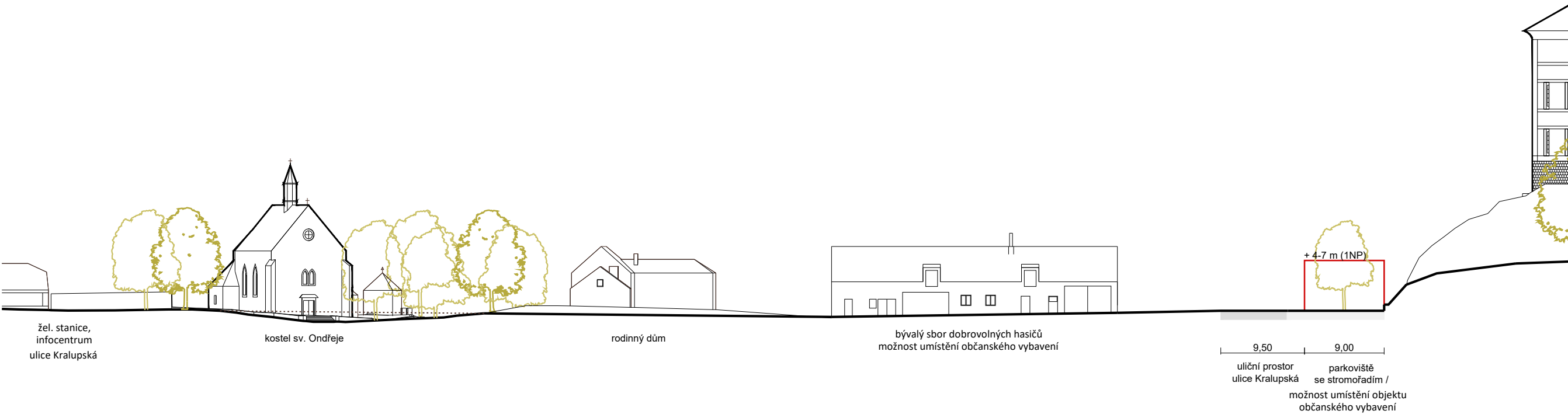
příloha P1.2
Regulační plán
RP01 - Centrum obce
Nelahozeves

urbanistická koncepce
pohledy a řezy

schéma, 1:500



pohled východní - stávající stav

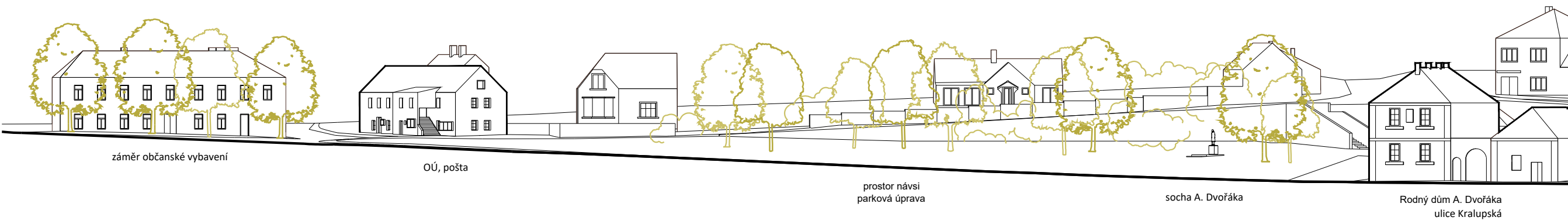


pohled východní - návrh

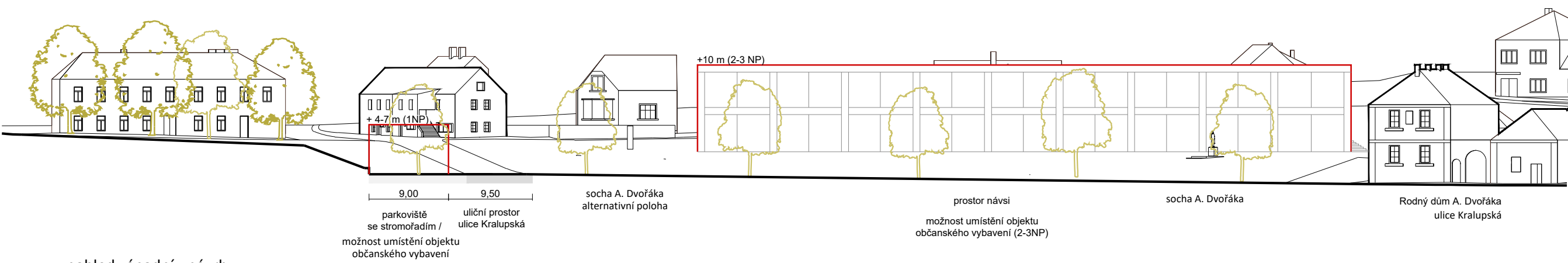
příloha P1.3
 Regulační plán
 RP01 - Centrum obce
 Nelahozeves

urbanistická koncepce
 pohledy a řezy

schéma, 1:500



pohled západní - stávající stav

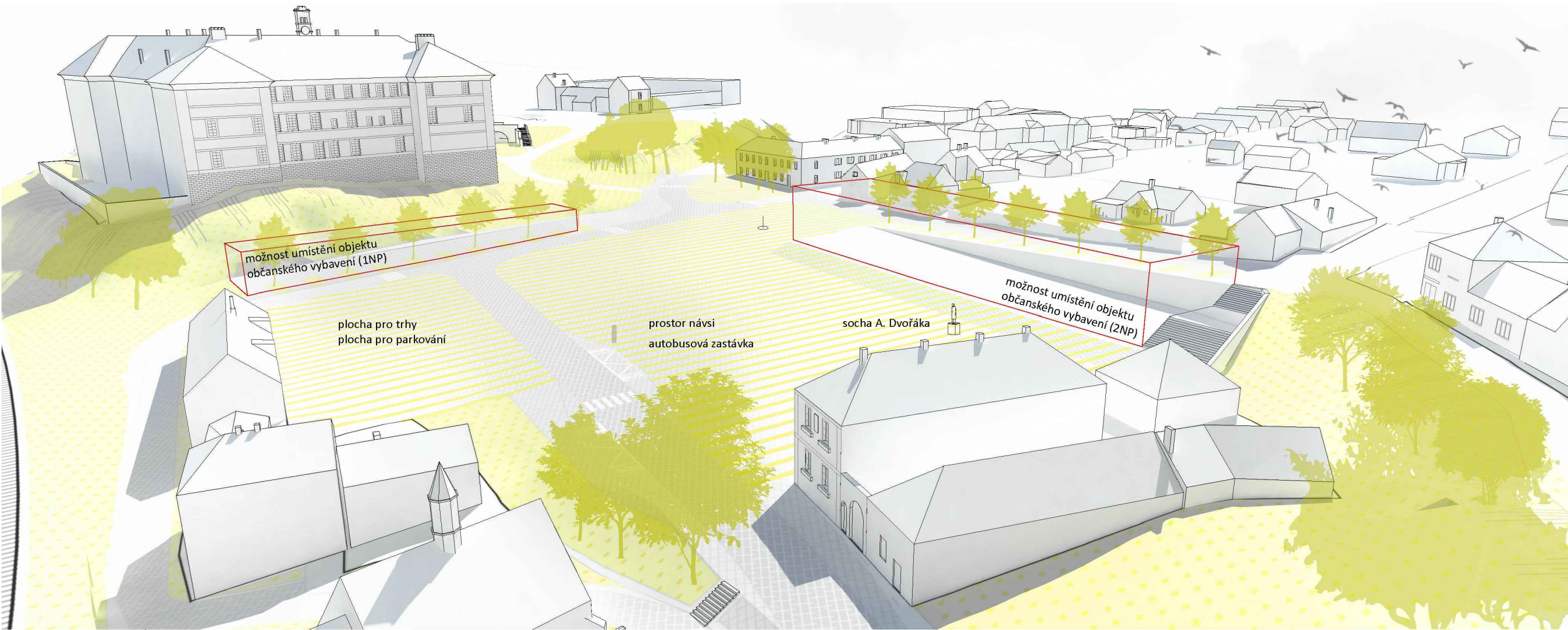


pohled západní - návrh

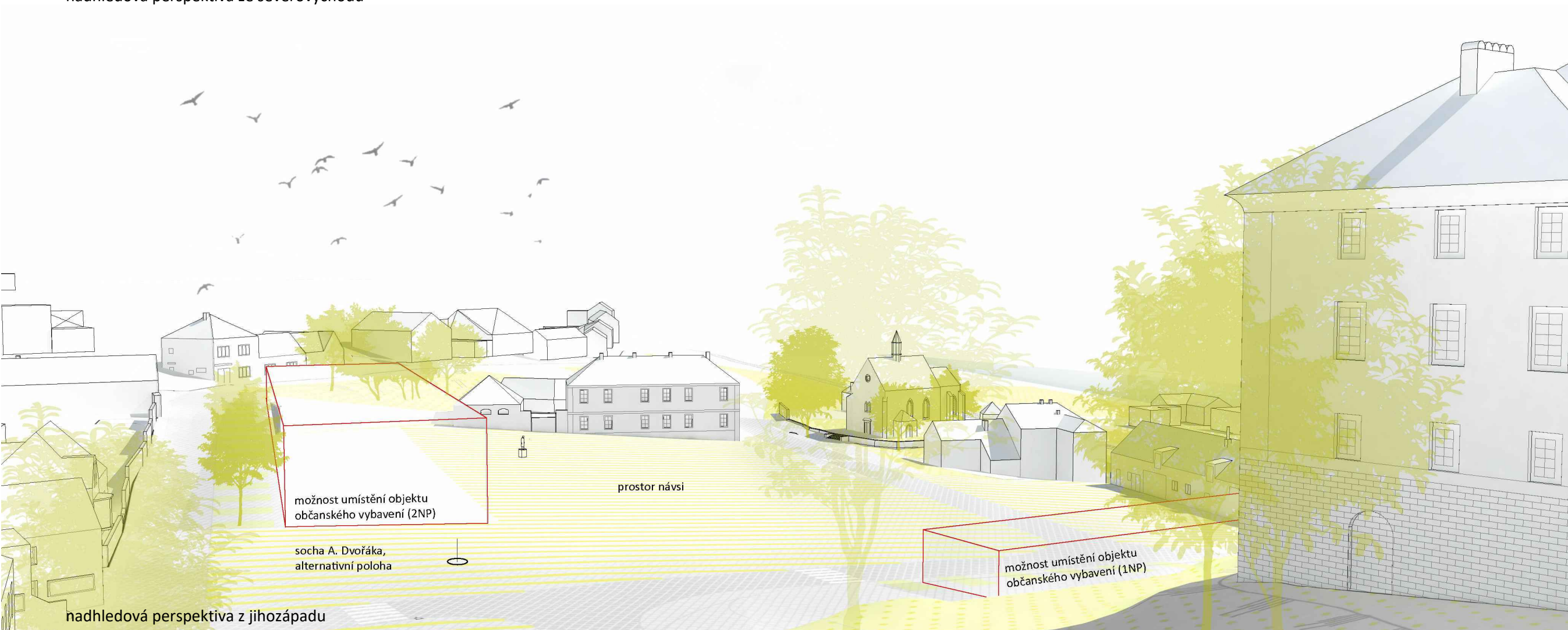
příloha P1.4
 Regulační plán
 RP01 - Centrum obce
 Nelahozeves

urbanistická koncepce
 pohledy a řezy

schéma, 1:500



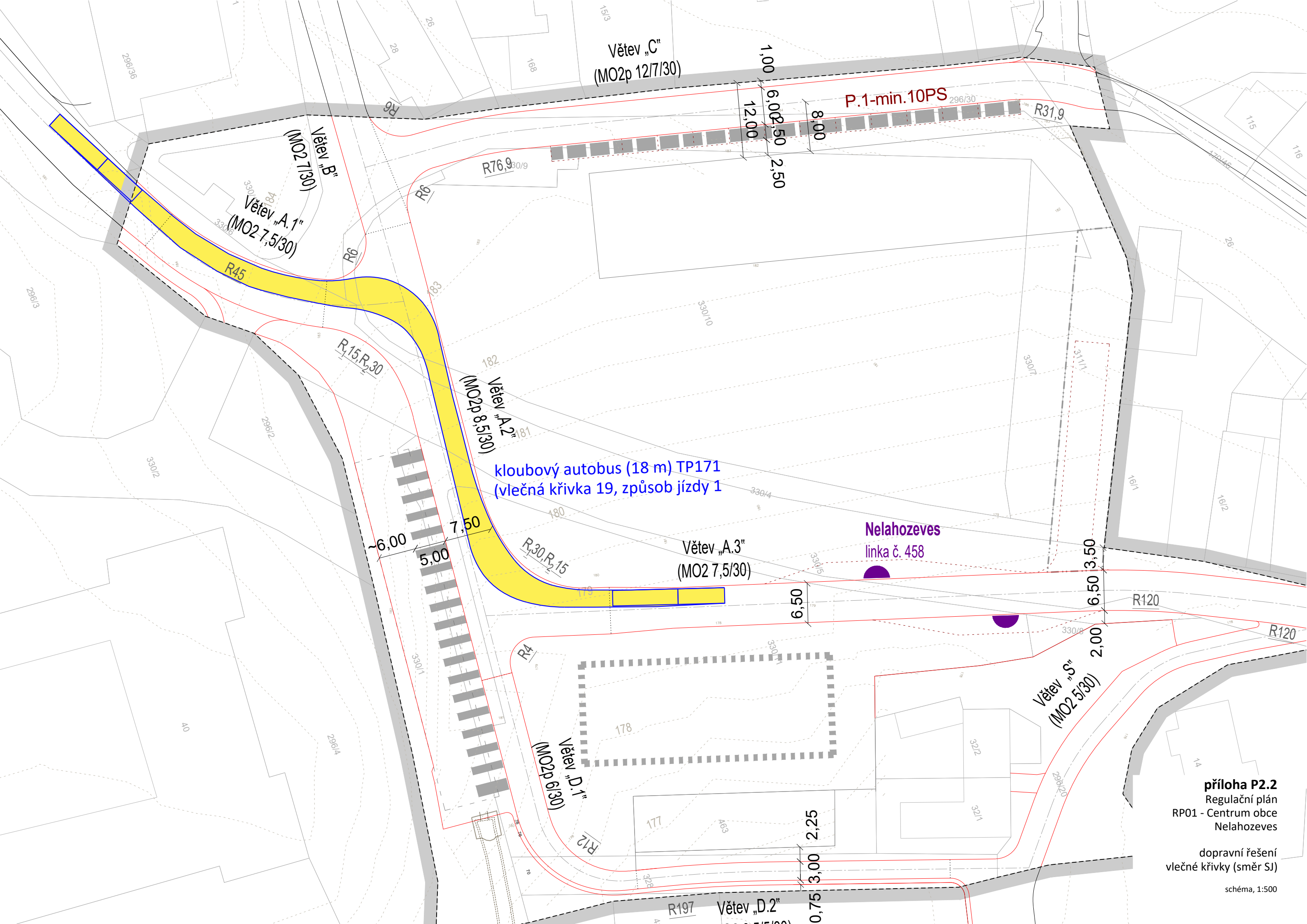
nahledová perspektiva ze severovýchodu



nahledová perspektiva z jihozápadu

příloha P1.5
Regulační plán
RP01 - Centrum obce
Nelahozeves

urbanistická koncepce
objemové řešení



Větev „C“
(MO2p 12/7/30)

P.1-min.10PS

Větev „B“
(MO2 7/30)

Větev „A.1“
(MO2 7,5/30)

Větev „A.2“
(MO2p 8,5/30)

kloubový autobus (18 m) TP171
(vlečná křivka 19, způsob jízdy 1)

Větev „A.3“
(MO2 7,5/30)

Nelahozeves
linka č. 458

Větev „D.1“
(MO2p 6/30)

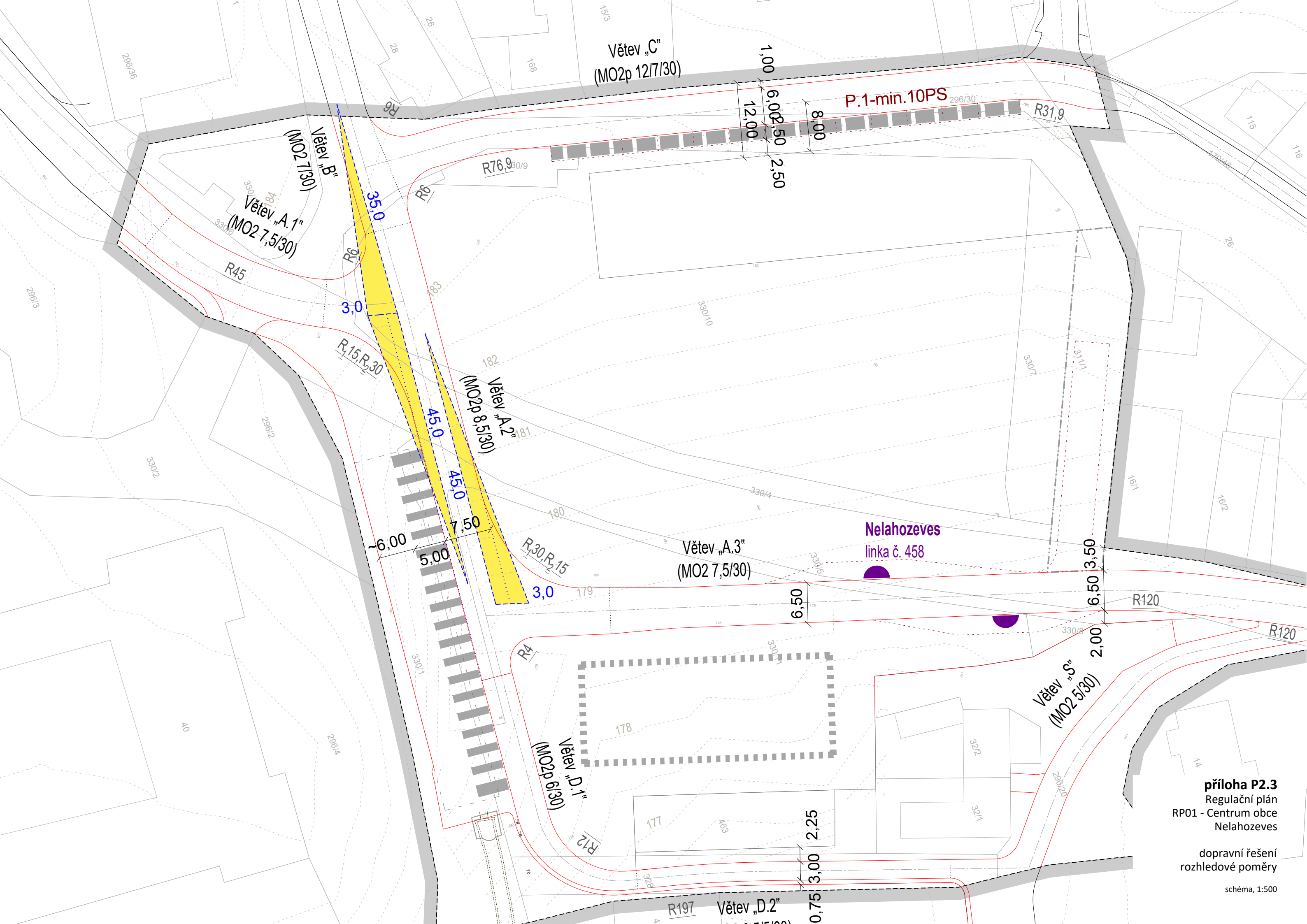
Větev „S“
(MO2 5/30)

Větev „D.2“
(MO2 7,5/30)

příloha P2.2
Regulační plán
RP01 - Centrum obce
Nelahozeves

dopravní řešení
vlečné křivky (směr SJ)

schéma, 1:500



příloha P2.3
 Regulační plán
 RP01 - Centrum obce
 Nelahozeves

dopravní řešení
 rozhledové poměry

schéma, 1:500