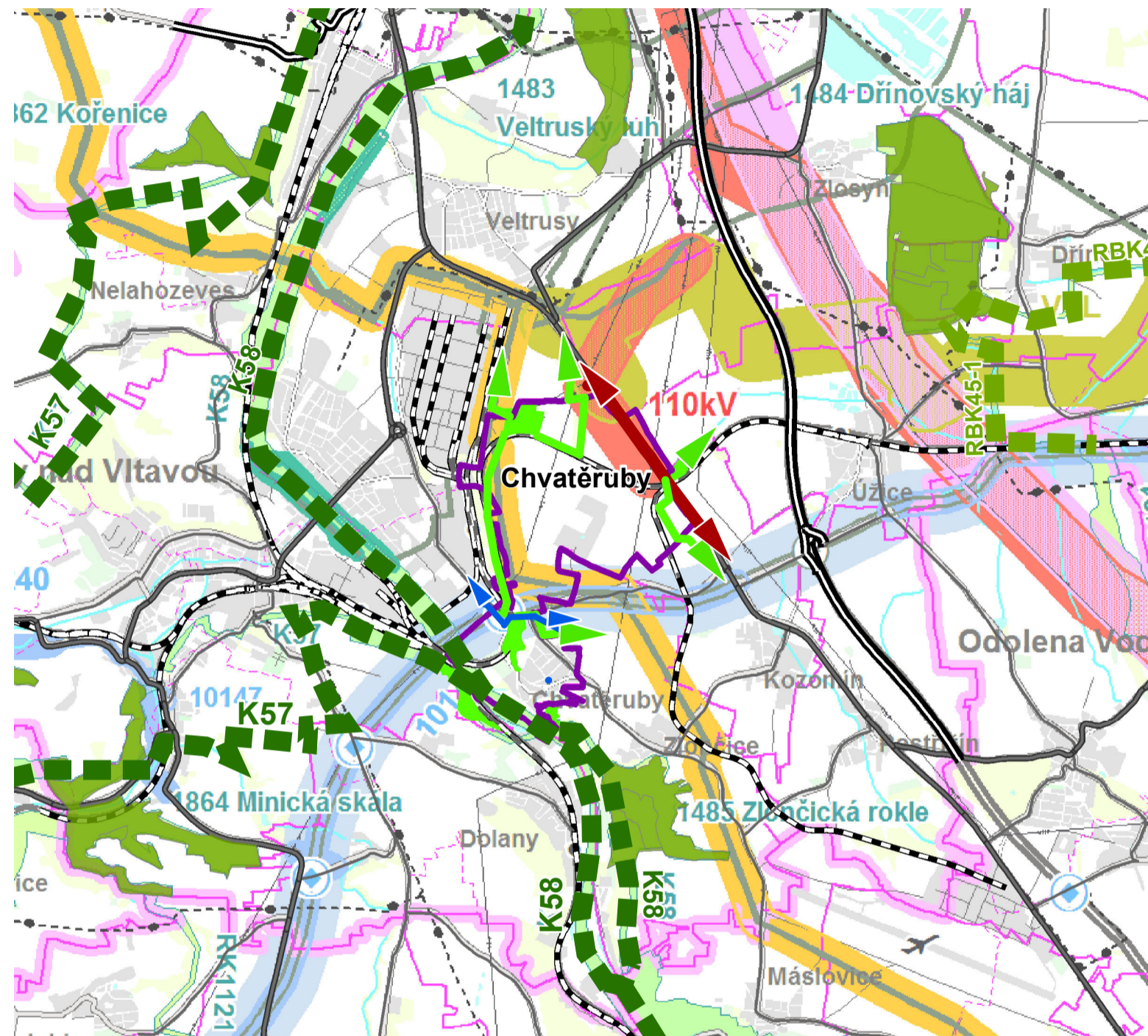











# ÚZEMNÍ PLÁN CHVATĚRUBY

## VÝKRES ŠIRŠÍCH VZTAHŮ








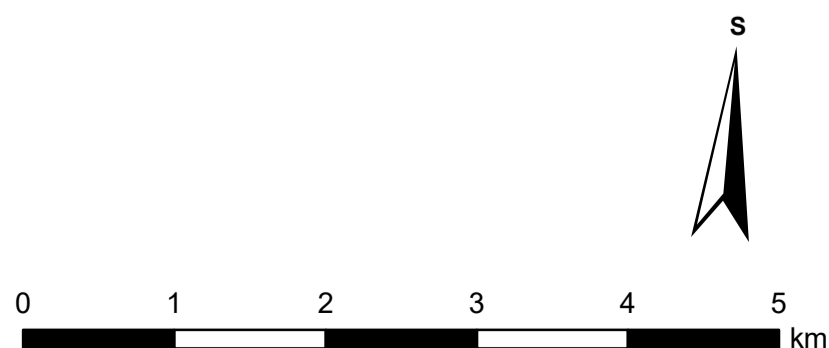
Podkladová mapa:  
ZÚR SK - Výkres ploch a koridorů nadmístního významu 1 : 100 000, 2012)

- Stav      Návrh
- ### ADMINISTRATIVNÍ ČLENĚNÍ ÚZEMÍ
-  Hranice řešeného území
  -  Hranice kraje
  -  Hranice správního obvodu obce s rozšířenou působností (SO ORP)
  -  Hranice správního obvodu obce


- ### DOPRAVNÍ INFRASTRUKTURA
-  Dálnice
  -  Silnice II. třídy
  -  Silnice III. třídy
  -  Železnice
  -  Vysokorychlostní železnice

- ### TECHNICKÁ INFRASTRUKTURA
-  Elektrické vedení ZVN a VVN
  -  Ropovod Družba (přípolož/zkapacitnění v koridoru)
  -  Koridor aglomeračního okruhu
  -  VTL plynovod Veltrusy - Obříství
  -  Vodovod Zlončice - Kralupy nad Vltavou
  -  Návrh kabelového vedení 22 kV

- ### ÚZEMNÍ SYSTÉM EKOLOGICKÉ STABILITY
-  Nadregionální biokoridor
  -  Regionální biocentrum
  -  Regionální biokoridor
  -  Lokální biocentrum
  -  Lokální biokoridor



## ÚZEMNÍ PLÁN CHVATĚRUBY

|   |  |   |   |
|---|--|---|---|
| Objednatel:   | <b>Obec Chvatěruby</b>                                     | Pořizovatel:  | <b>Městský úřad Kralupy nad Vltavou</b> |
| Zhotovitel:   | <b>Atelier proREGIO, s.r.o.</b>                            |  |   |
| Osoba oprávněná podle zvláštního právního předpisu k projektové činnosti ve výstavbě: | <b>Ing. arch. Michal Hadlač</b>                            |   |   |
| Číslo autorizace:   | <b>03 497</b>  |   |   |
| Projektanti:  | <b>Mgr. Barbora Necidová</b><br><b>Mgr. Zdeněk Kundera</b> |   |   |

Autorizační razítko

**VÝKRES ŠIRŠÍCH VZTAHŮ**

**Měřítko**  
**1 : 50 000**

**D2**