

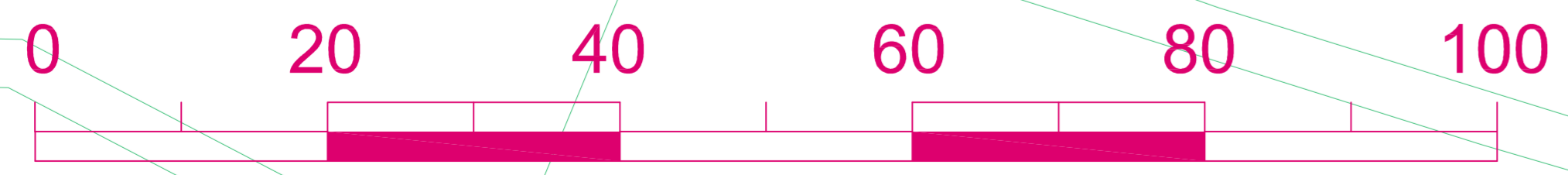


LEGENDA	
NOVÉ REŠENÍ KOMUNIKACE, CHODNÍKŮ A OSTATNÍCH VEŘEJNÝCH PLOCH	HRANICE NOVÝCH PARCEL s vymezením zastavěné plochy - hlavní objekt RD
PLÁNOVANÉ RODINNÉ DOMY	HRANICE NOVÝCH PARCEL s vymezením zastavěné plochy - doplňkový obj.(GARÁŽE...)
NAVŘZENÁ KOMUNIKACE S ŽIVÝMI KRYTÍM	ŽELEZNIČNÍ JEDNOKOLEJNÁ TRÁŤ - ČD
PARKOVACÍ MÍSTĚ - ZÁMKOVÁ DLAŽBA 160/160, PŘÍRODNÍ - SEDA, RETARDÉR - ŽULOVÁ DL. 100/100/100 mm DO ŠTERKOVÉHO LÓŽE	ZELEŇ STÁVAJÍCÍ
VJEZDY + VCHODY K RD. - ZÁMK. DL. 160/160 mm, KÁRMEL	ZELEŇ NAVRHOVANÁ
VEGETAČNÍ PLOCHY VEŘEJNĚ PŘÍSTUPNÉ	VCHOD / VJEZD
	(ST) STÁVAJÍCÍ SVISLÉ DOPRAVNÍ ZNAČENÍ
HRANICE POZEMKŮ DLE KATASTRÁLNÍ MAPY VRSTEVNICE OCHRANNÉ PÁSMO VEDENÍ NN SKUTEČNÁ POLOHA OPLCENÍ PARCELNÍ ČÍSLO POZEMKŮ	
INŽENÝRSKÉ SÍTĚ	
VODOVODNÍ POTRUBÍ DN PE 110	VODOMĚRNÁ ŠACHTA BETONOVÁ
PLYNOVODNÍ POTRUBÍ - STL	DOMOVNÍ ČERPAČKA JIMKA "TK"
KANALIZACE SPLAŠKOVÁ GRAVITAČNÍ	STÁVAJÍCÍ ELEKTRICKÉ VEDENÍ VN 22kV (nadzemní)
KANALIZACE SPLAŠKOVÁ TLAKOVÁ	NOVÉ ELEKTRICKÉ VEDENÍ NN 0,4 kV (podzemní)
NOVÉ ELEKTRICKÉ VEDENÍ NN 0,4 kV (podzemní)	NOVÉ POULIČNÍ LAMPY VO
NOVÉ VEŘEJNÉ OSVĚTLENÍ (podzemní)	



# ÚZEMNÍ STUDIE \_ OLOVNICE \_ lokalita Z2a + Z2b



<b>AKCE: LOKALITA "Olovnice 6 RD"</b> MÍSTO: Olovnice, k.ú. OLOVNICE, p.č. 863/1, 863/9, 861/1, 879, 970/1, 970/2, 1052/1 STUPEŇ PD: F2_ ÚZEMNÍ STUDIE Z2a + Z2b	<b>INVESTOR: Obec Olovnice, IČ_00234737</b> U Rybníka 45. 273 26 Olovnice DATUM: červenec_2021	<b>AUTOR: A57 Ing. arch. Jiří HÁNL</b> Věstudy 57, Větrusy 277 46 IČO: 11288884, atelier.hanl@centrum.cz	<b>v.č. 2_ URBANISTICKÁ SITUACE</b> M 1:400
--	--	--	--