



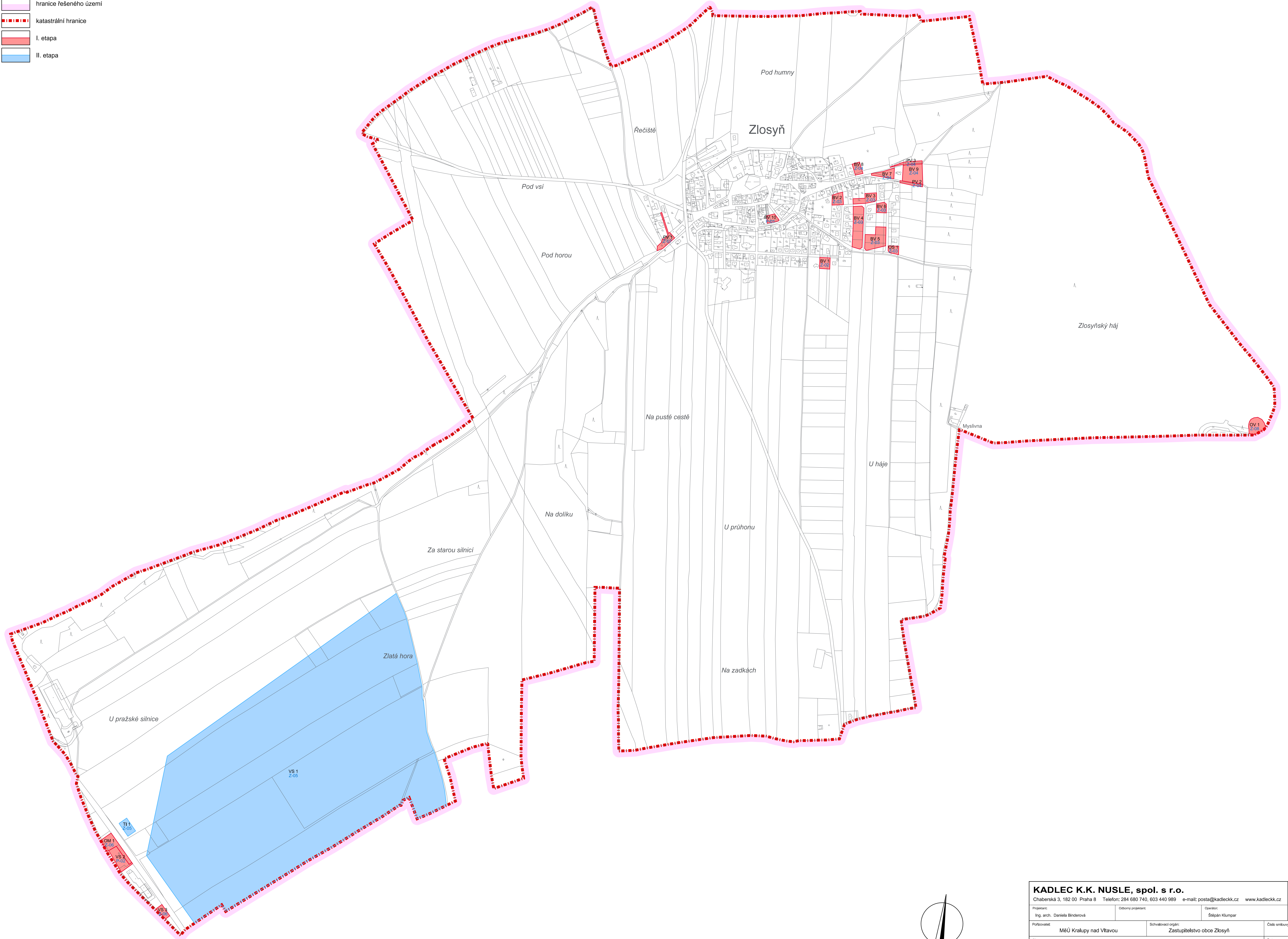


ZMĚNA Č. 1 ÚZEMNÍHO PLÁNU ZLOSYŇ


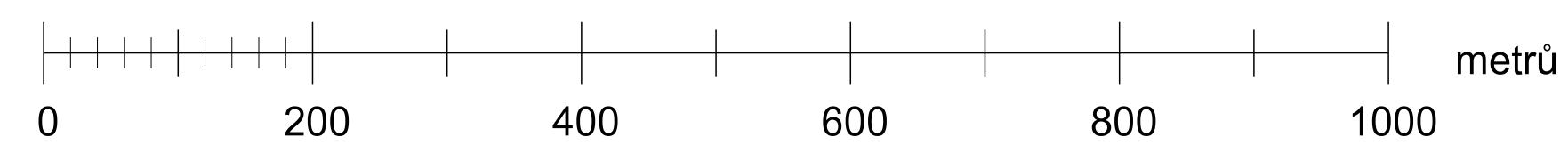
Návrh změny ÚP

LEGENDA :

-  hranice řešeného území
-  katastrální hranice
-  I. etapa
-  II. etapa



A.08 Výkres pořadí změn v území (Etapizace)



M.: 1:5000

KADLEC K.K. NUSLE, spol. s r.o.			
Chaberská 3, 182 00 Praha 8 Telefon: 284 680 740, 603 440 989 e-mail: posta@kadleckk.cz www.kadleckk.cz			
Projektant:	Objedvavatel:	Dovozce:	
Ing. arch. Daniela Biedrová	Občiansky projektant	Stájeň Klumpan	
Pořizovatel:	Schválovací orgán:	Číslo směrnice:	513/20
MěÚ Kralupy nad Vltavou	Zastupitelstvo obce Zlosyň	Datum:	Výkres č.:
Akce: ZMĚNA Č. 1 ÚZEMNÍHO PLÁNU ZLOSYŇ Návrh změny ÚP		4. 2021	A.08
Název výkresu:	Výkres pořadí změn v území (Etapizace)		Kopie č.:
		1 : 5000	