





# ZMĚNA Č. 1 ÚZEMNÍHO PLÁNU ZLOSYŇ







# Návrh změny ÚP

## LEGENDA :

### Hranice


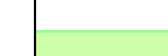
-  hranice řešeného území
-  katastrální hranice
-  hranice zastavěného území rušená Změnou č. 1 ÚP
-  hranice zastavěného území nově vymezená Změnou č. 1 ÚP ke dni 22. 3. 2021

### Změny řešení ÚP, provedené Změnou č. 1 ÚP

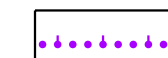


-  stabilizované plochy doplněné Změnou č. 1 ÚP
-  Z-01 zastavitelné plochy doplněné Změnou č. 1 ÚP
-  P-01 plochy přestavby doplněné Změnou č. 1 ÚP
-  S-01 plochy sídelní zeleně doplněné Změnou č. 1 ÚP
-  K-01 plochy změn v krajině doplněné Změnou č. 1 ÚP
-  změna označení plochy

### Jevy dle platného ÚP doplněné do výkresu 2.01 Výkres základního členění území



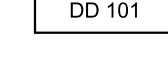
#### Beze změny

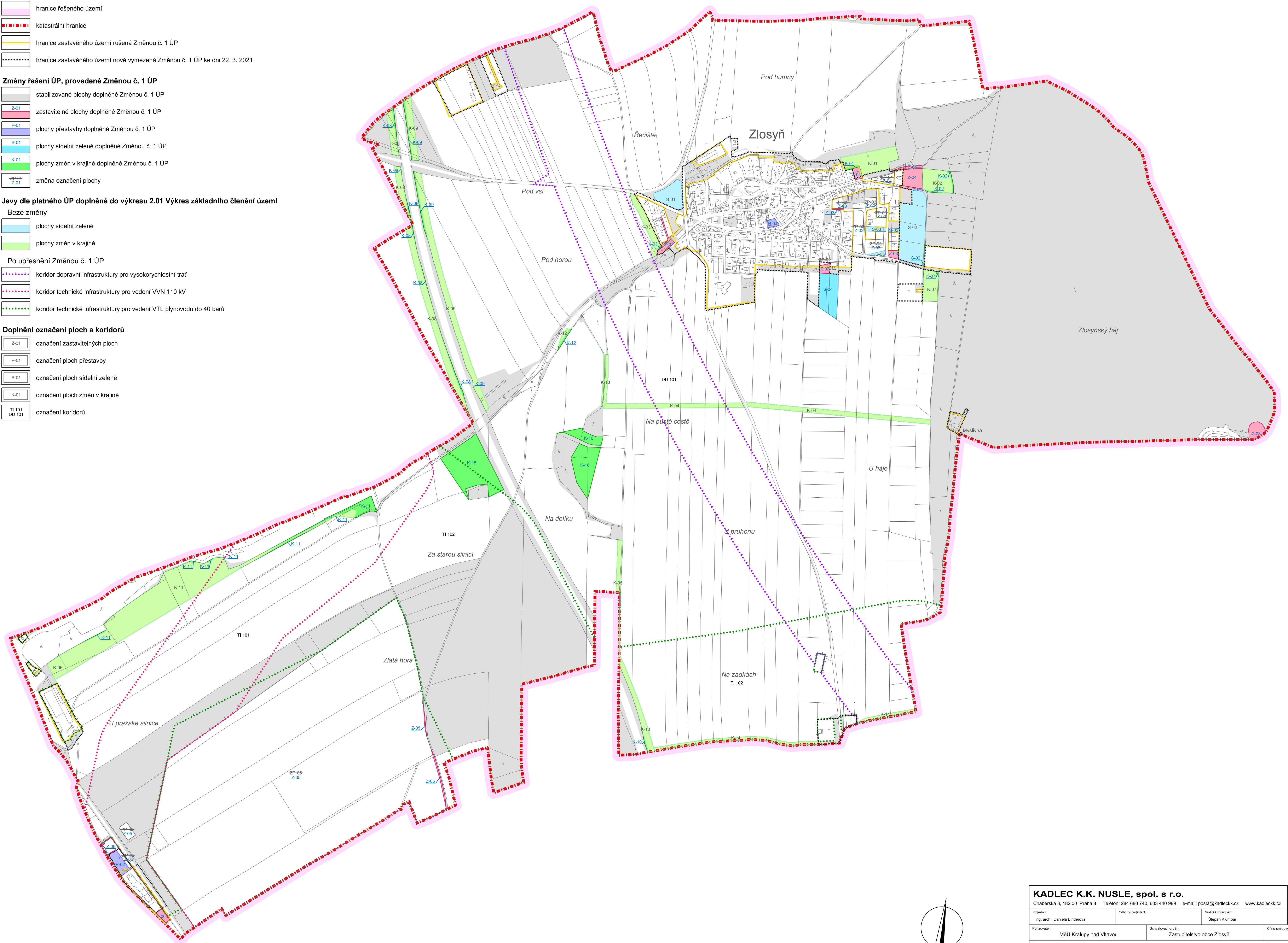
-  plochy sídelní zeleně
-  plochy změn v krajině

#### Po upřesnění Změnou č. 1 ÚP


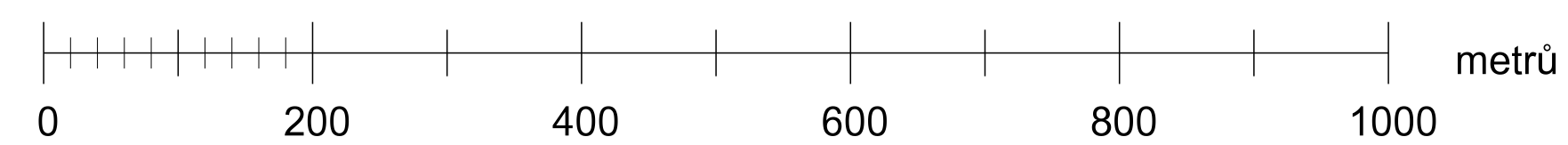
-  koridor dopravní infrastruktury pro vysokorychlostní trať
-  koridor technické infrastruktury pro vedení VVN 110 kV
-  koridor technické infrastruktury pro vedení VTL plynovodu do 40 barů

#### Doplňné označení ploch a koridorů

-  Z-01 označení zastavitelných ploch
-  P-01 označení ploch přestavby
-  S-01 označení ploch sídelní zeleně
-  K-01 označení ploch změn v krajině
-  TI 101, DD 101 označení koridorů



A.01 Výkres základního členění území



M.: 1:5000

<b>KADLEC K.K. NUSLE, spol. s r.o.</b>			
Chaberská 3, 182 00 Praha 8 Telefon: 294 680 740, 603 440 989 e-mail: posta@kadleckk.cz www.kadleckk.cz			
Projektant:	Období projektace:	Grafická úprava:	
Ing. arch. Daniela Biednerová		Stěpán Klumpar	
Pořizovatel:	Schválující orgán:	Číslo embroy:	513/20
MěÚ Kralupy nad Vltavou	Zastupitelstvo obce Zlosyň		
Akce: ZMĚNA Č. 1 ÚZEMNÍHO PLÁNU ZLOSYŇ Návrh změny ÚP		Datum: 7. 2021	Výkres č.: A.01
Název výkresu: Výkres základního členění území		Měřítko: 1 : 5000	Kopie č.: