






LEGENDA

-  HRANICE ŘEŠENÉHO ÚZEMÍ
-  KORIDOR PLOŠNĚ VYMEZENÝ NAD PLOCHAMI RZV








ZÁBORY PŮDNÍHO FONDU

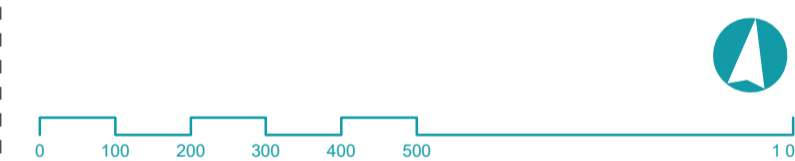
-  HRANICE BPEJ, KÓD A TŘÍDA OCHRANY
-  PŮDY I. TŘÍDY OCHRANY
-  PŮDY II. TŘÍDY OCHRANY

DRUHY POZEMKŮ

-  orná půda
-  lesní pozemek
-  ostatní plocha
-  ovocný sad
-  trvalý travní porost
-  zahrada
-  zastavěná plocha a nádvoří

PODKLADNÍ JEVY

-  HRANICE ZASTAVĚNÉHO ÚZEMÍ KE DNI 17. 12. 2021
-  ZASTAVITELNÉ PLOCHY, PLOCHY PŘESTAVBY A PLOCHY ZMĚN V KRAJINĚ
-  LESY DLE KN
-  VZDÁLENOST 50 M OD OKRAJE LESA
-  VODNÍ PLOCHY
-  VODNÍ TOKY
-  HRANICE PARCEL DLE KN



OBJEDNATEL | Město Veltrusy
Palackého 9
277 46 Veltrusy

URČENÝ ZASTUPITEL | Mgr. Filip Volák

POŘIZOVATEL | MěÚ Kralupy nad Vltavou
Odbor výstavby a územního plánování
Palackého nám. 1
278 01 Kralupy nad Vltavou

OSOBA SPLŇUJÍCÍ KVALIF. PŘEDPOKLADY | Ing. Milena Jakeschová

ZPRACOVATEL | U-24, s. r. o.
ARCHUM architekti s. r. o.

AUTORSKÝ TÝM | Šimon Vojtk, Jana Urbanová, Michal Petr
David Třešňák, Petr Koloušek, Helena Stejskalová

AKCE | **ÚZEMNÍ PLÁN VELTRUSY**

ETAPA | NÁVRH PRO OPAKOVANÉ SPOLEČNÉ JEDNÁNÍ

VÝKRES | **VÝKRES PŘEDPOKLÁDANÝCH ZÁBORŮ PŮDNÍHO FONDU**

FORMÁT | B2

MĚŘÍTKO | 1 : 10 000

SOUŘADNICOVÝ SYSTÉM | S - JTSK

ČÍSLO VÝKRESU | 1