













































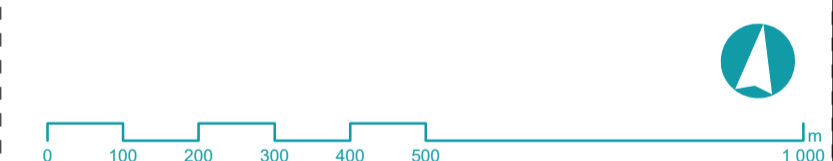


### LEGENDA

-  HRANICE ŘEŠENÉHO ÚZEMÍ
- ENERGETIKA**
-  KORIDOR PLOŠNĚ VYMEZENÝ NAD PLOCHAMI RZV Z NADŘÁZENÉ DOKUMENTACE
-  PRODUKTOVOD
-  OCHRANNÉ PÁSMA PRODUKTOVODU
-  ROPOVOD
-  ROPOVOD - NÁVRH
-  OCHRANNÉ PÁSMA ROPOVODU
-  TEPLOVOD
-  EL. VEDENÍ - ZVLÁŠTĚ VYSOKÉ NAPĚTÍ
-  EL. VEDENÍ - VELMI VYSOKÉ NAPĚTÍ
-  EL. VEDENÍ - VELMI VYSOKÉ NAPĚTÍ - NÁVRH
-  EL. VEDENÍ - VYSOKÉ NAPĚTÍ
-  EL. VEDENÍ - VYSOKÉ NAPĚTÍ - NÁVRH
-  EL. VEDENÍ - NÍZKÉ NAPĚTÍ
-  EL. VEDENÍ - NÍZKÉ NAPĚTÍ - NÁVRH
-  EL. VEDENÍ - OSTATNÍ
-  ELEKTRICKÁ STANICE ROZVODNÉ SÍTĚ
-  OCHRANNÉ PÁSMA ELEKTRICKÉ STANICE
-  OCHRANNÉ PÁSMA ELEKTRICKÉHO VEDENÍ
-  PLYNOVOD - VELMI VYSOKOTLAKÉ VEDENÍ
-  PLYNOVOD - VYSOKOTLAKÉ VEDENÍ
-  PLYNOVOD - VYSOKOTLAKÉ VEDENÍ - NÁVRH
-  PLYNOVOD - STŘEDOTLAKÉ VEDENÍ
-  PLYNOVOD - STŘEDOTLAKÉ VEDENÍ - NÁVRH
-  PLYNOVOD - KATODOVÁ OCHRANA
-  OBJEKT NA PLYNOVODU
-  OCHRANNÉ PÁSMA PLYNOVODU
-  OCHRANNÉ PÁSMA OBJEKTU PLYNOVODU
-  BEZPEČNOSTNÍ PÁSMA PLYNOVODU
- TELEKOMUNIKACE**
-  KOMUNIKAČNÍ ZAŘÍZENÍ
-  KOMUNIKAČNÍ VEDENÍ
-  OP KOMUNIKAČNÍHO ZAŘÍZENÍ
- VODNÍ HOSPODÁŘSTVÍ**
-  VODOVOD
-  VODOVOD - NÁVRH
-  VODOJEM
-  KANALIZACE
-  KANALIZACE DEŠŤOVÁ - NÁVRH
-  ČOV
-  ČERPACÍ STANICE KANALIZACE
- OSTATNÍ**
-  OP ACHV HRANICE ODSTUPU PRO NEBYTOVOU ZÁSTAVBU
-  OP ACHV HRANICE ODSTUPU PRO OBYTNOU ZÁSTAVBU
-  ZÓNA HAVARIJNÍHO PLÁNOVÁNÍ
- PODKLADNÍ JEVY**
-  HRANICE ZASTAVĚNÉHO ÚZEMÍ
-  ZASTAVITELNÉ PLOCHY, PLOCHY PŘESTAVBY A PLOCHY ZMĚN V KRAJINĚ
-  HRANICE PARCEL DLE KN
-  STAVEBNÍ OBJEKT DLE KN




OBJEDNATEL | Město Veltrusy  
Palackého 9  
277 46 Veltrusy

URČENÝ ZASTUPITEL | Mgr. Filip Volák

POŘIZOVATEL | MěÚ Kralupy nad Vltavou  
Odbor výstavby a územního plánování  
Palackého nám. 1  
278 01 Kralupy nad Vltavou

OSOBA SPLŮJÍCÍ KVALIF. PŘEDPOKLADY | Ing. Milena Jakeschová

ZPRACOVATEL | U-24, s. r. o.  
ARCHUM architekti s. r. o.



AUTORSKÝ TYM | Šimon Vojtík, Jana Urbanová, Michal Petr  
David Třešňák, Petr Koloušek, Helena Stejskalová

AKCE | **ÚZEMNÍ PLÁN VELTRUSY**

ETAPA | NÁVRH PRO OPAKOVANÉ SPOLEČNÉ JEDNÁNÍ

VÝKRES | **TECHNICKÁ INFRASTRUKTURA**

FORMÁT | B2

MĚŘÍTKO | 1 : 10 000

SOUŘADNICOVÝ SYSTÉM | S - JTSK

ČÍSLO VÝKRESU | H

