



















### LEGENDA

-  HRANICE ŘEŠENÉHO ÚZEMÍ
  -  AUTOBUSOVÁ ZASTÁVKA
  -  AUTOBUSOVÁ ZASTÁVKA - NÁVRH
  -  II/101 SILNICE II. TŘÍDY
  -  III/10151 SILNICE III. TŘÍDY
  -  KOMUNIKACE MÍSTNÍ A
  -  CESTNÍ SÍŤ
  -  BEZMOTOROVÁ PROPOJENÍ - NÁVRH
  -  ŽELEZNIČNÍ DRÁHA
  -  CYKLOTRASY
  -  CYKLOSTEZKA - NÁVRH
  -  TURISTICKÉ TRASY
  -  VODNÍ CESTA NA DOLNÍM ÚSEKU VLTAVY MĚLNÍK - TŘEBENICE
  -  OCHRANNÉ PÁSMA SILNICE II. A III.
- Celé správní území města Veltrusy se nachází v ochranném pásmu leteckých zabezpečovacích zařízení Ministerstva obrany ČR.
- #### PODKLADNÍ JEVY
-  ZASTAVĚNÉ ÚZEMÍ
  -  ZASTAVITELNÉ PLOCHY, PLOCHY PŘESTAVBY A PLOCHY ZMĚN V KRAJINĚ
  -  HRANICE PARCEL DLE KN
  -  STAVEBNÍ OBJEKT DLE KN



OBEDNATEL | Město Veltrusy  
Palackého 9  
277 46 Veltrusy

URČENÝ ZASTUPITEL | Mgr. Filip Volák

POŘIZOVATEL | MěÚ Kralupy nad Vltavou  
Odbor výstavby a územního plánování  
Palackého nám. 1  
278 01 Kralupy nad Vltavou

OSOBA SPLŇUJÍCÍ KVALIF. PŘEDPOKLADY | Ing. Milena Jakeschová

ZPRACOVATEL | U-24, s. r. o.  
ARCHUM architekti s. r. o.

AUTORSKÝ TÝM | Šimon Vojtík, Jana Urbanová, Míchal Petr  
David Třešňák, Petr Koloušek, Helena Stejskalová

AKCE | **ÚZEMNÍ PLÁN VELTRUSY**

ETAPA | NÁVRH PRO OPAKOVANÉ SPOLEČNÉ JEDNÁNÍ

VÝKRES |

FORMÁT | B2

MĚŘÍTKO | 1 : 10 000

SOUŘADNICOVÝ SYSTÉM | S - JTSK

ČÍSLO VÝKRESU | G

02 | 2022



Evropská unie  
Evropský sociální fond  
Operační program Zaměstnanost

