

**LEGENDA PODKLADU**  
(ZÚR Středočeského kraje  
výkres I.2 Plochy a koridory  
nadmístního významu)

**NÁVRHOVÁ ČÁST**

návrh	územní rezerva

**TECHNICKÁ INFRASTRUKTURA**

		elektrické vedení ZVN a VVN
		rozvodny
		plynovody VVTL a VTL
		regulační stanice
		dálkovody
		vodovody
		vodojemy
		protipovodňová opatření
		lokality pro akumulaci povrchových vod

Poznámka:  
Zkapacitnění stávajících koridorů je ve výkresu znázorněno poloviční šířkou než koridory stejného typu v nových trasách.

**ÚZEMNÍ SYSTÉM EKOLOGICKÉ STABILITY**

		nadregionální biocentra a biokoridory
		regionální biocentra a biokoridory

Upozornění:  
Uvedená legenda platí pro řešené území.  
Informace zobrazené mimo řešené území jsou orientační a slouží pouze pro ilustraci souvislosti.

**INFORMATIVNÍ ČÁST**

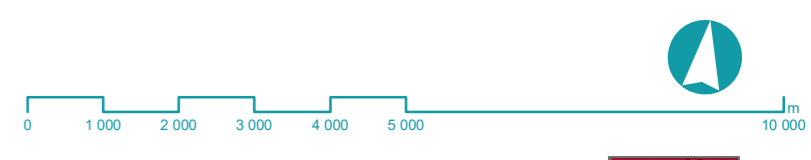
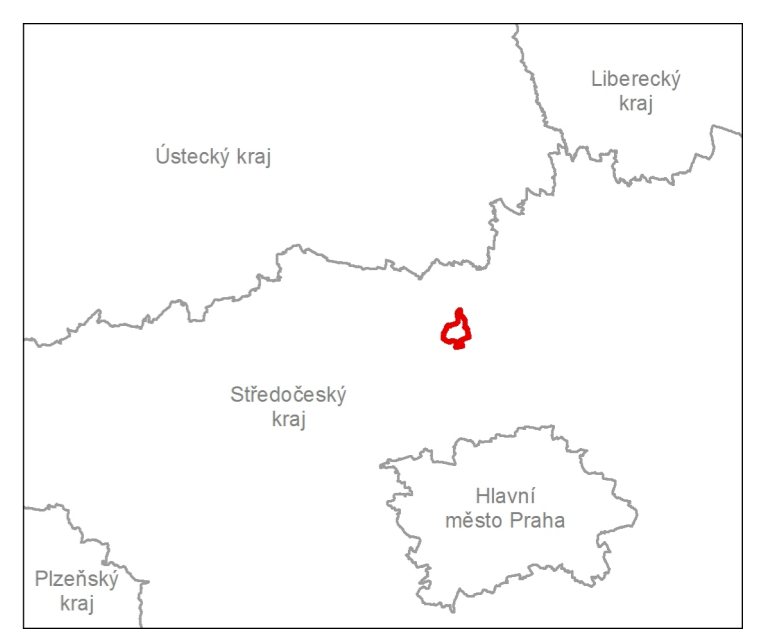
**ZÁKLADNÍ INFORMACE O ÚZEMÍ**

	hranice kraje
	hranice správního obvodu ORP
	hranice správního obvodu POÚ
	hranice obce
	hranice katastru
	dálnice a rychlostní silnice
	ostatní silnice
	mimoúrovňové křižovatky
	železniční tratě tranzitní a celostátní
	železniční tratě regionální
	elektrické vedení 400 kV
	elektrické vedení 220 kV
	elektrické vedení 110 kV
	plynovody VVTL
	plynovody VTL
	dálkovody

**LEGENDA**

**PODKLADNÍ JEVI**

	VYMEZENÍ ŘEŠENÉHO ÚZEMÍ
--	-------------------------




OBJEDNATEL | Město Veltrusy  
Palackého 9  
277 46 Veltrusy

URČENÝ ZASTUPITEL | Mgr. Filip Volák

POŘIZOVATEL | MěÚ Kralupy nad Vltavou  
Odbor výstavby a územního plánování  
Palackého nám. 1  
278 01 Kralupy nad Vltavou

OSOBA SPLŇUJÍCÍ KVALIF. PŘEDPOKLADY | Ing. Milena Jakeschová

ZPRACOVATEL | U-24, s. r. o.  
ARCHUM architekti s. r. o.



AUTORSKÝ TÝM | Šimon Vojtík, Jana Urbanová, Michal Petr  
David Třešňák, Petr Koloušek, Helena Stejskalová

**ÚZEMNÍ PLÁN VELTRUSY**  
NÁVRH PRO OPAKOVANÉ SPOLEČNÉ JEDNÁNÍ  
VÝKRES | ŠIRŠÍ VZTAHY

FORMÁT | A2  
MĚŘÍTKO | 1 : 100 000  
SOUŘADNICOVÝ SYSTÉM | S - JTSK  
ČÍSLO VÝKRESU | E

