





D | VEŘEJNĚ PROSPĚŠNÉ STAVBY, OPATŘENÍ A ASANACE



LEGENDA

-  HRANICE ŘEŠENÉHO ÚZEMÍ
-  PLOCHY A KORIDORY S MOŽNOSTÍ VYVLASTNĚNÍ I UPLATNĚNÍ PŘEDKUPNÍHO PRÁVA
-  PLOCHY A KORIDORY S MOŽNOSTÍ VYVLASTNĚNÍ
-  PLOCHY A KORIDORY S MOŽNOSTÍ UPLATNĚNÍ PŘEDKUPNÍHO PRÁVA

První písmeno označení VPO/VPS znamená druh VPS/VPO:
 V... pouze vyvlastnění
 P... pouze předkupní právo
 W... vyvlastnění i předkupní právo

Druhé písmeno označení VPO/VPS znamená účel VPS/VPO:
 .D. dopravní infrastruktura
 .K. snižování ohrožení v území povodňemi a jinými přírodními katastrofami
 .P. veřejná prostranství – veřejná zeleň
 .T. technická infrastruktura
 .U. pro založení prvků ÚSES

PODKLADNÍ JEVI

-  HRANICE PARCEL DLE KN
-  STAVEBNÍ OBJEKT DLE KN

Územní plán navrhuje následující plochy pro uplatnění možnosti vyvlastnění:

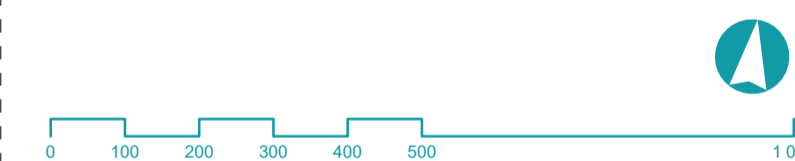
Ozn.	Typ VPS	Popis
VK01	snižování ohrožení území povodňemi	protipovodňová ochrana
VU01	založení prvků ÚSES	nadregionální biokoridor 58 Údolí Vltavy - K10; NK 58 dle ZÚR
VU02	založení prvků ÚSES	regionální biocentrum 1483 Veltruský luh; RC 1483 dle ZÚR

Územní plán navrhuje následující plochy pro uplatnění možnosti vyvlastnění a předkupního práva:

Ozn.	Typ VPS	Popis	Oprávněná osoba
WT01	technická infrastruktura	ropovod Družba (příloží/zkapacitnění v koridoru); R01 dle ZÚR	ČR
WT02	technická infrastruktura	VTL plynovod Veltrusy – Obříství; P02 dle ZÚR	ČR
WT04	technická infrastruktura	přeložka trasy VVN V117/118 110 kV Veltrusy do souběhu s hlavním vedením VN 82-11/82- 22 22 kV; E16 dle ZÚR	ČR
WD01	dopravní infrastruktura	přeřešení stykové křižovatky silnic II/608 a II/101 vedoucí od Kralup nad Vlt. na okružní křižovatku	Středočeský kraj

Územní plán navrhuje následující plochy pro uplatnění předkupního práva:

Ozn.	Typ VPS	Popis	Oprávněná osoba
PP01	veřejné prostranství	pás izolační zeleně podél II/608	Město Veltrusy
PP02	veřejné prostranství	obecní louka	Město Veltrusy
PD01	dopravní infrastruktura	lávka přes II/608	Město Veltrusy
PD02	dopravní infrastruktura	příjezdová komunikace k ČOV	Město Veltrusy




OBJEDNATEL | Město Veltrusy
Palackého 9
277 46 Veltrusy

URČENÝ ZASTUPITEL | Mgr. Filip Volák

PORÍZOVATEL | MěÚ Kralupy nad Vltavou
Odbor výstavby a územního plánování
Palackého nám. 1
278 01 Kralupy nad Vltavou

OSOBA SPLŮJÍCÍ KVALIF. PŘEDPOKLADY | Ing. Milena Jakeschová

ZPRACOVATEL | U-24, s. r. o.
ARCHUM architekti s. r. o.



AUTORSKÝ TÝM | Šimon Vojtík, Jana Urbanová, Michal Petr
David Třešňák, Petr Koloušek, Helena Stejskalová

AKCE | ÚZEMNÍ PLÁN VELTRUSY

ETAPA | NÁVRH PRO OPAKOVANÉ SPOLEČNÉ JEDNÁNÍ

VÝKRES | VEŘEJNĚ PROSPĚŠNÉ STAVBY, OPATŘENÍ A ASANACE

FORMÁT | B2

MĚŘÍTKO | 1 : 10 000

SOUŘADNICOVÝ SYSTÉM | S - JTSK

ČÍSLO VÝKRESU | D

