






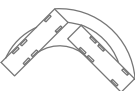




-  OMEZENÍ RYCHLOSTI
-  ZÁJMOVÁ OBLAST
-  OPLOCENÍ POZEMKU
-  STÁVAJÍCÍ ZELEŇ
-  ROZHLEDOVÉ POLE Z ÚČELOVÉ NEVEŘEJNÉ KOMUNIKACE (RYCHLOST MÍSTNÍ KOMUNIKACE 30 km/h)
-  DOPRAVNÍ ZRCADLO
-  MÍSTNÍ KOMUNIKACE - ŠTĚRKOVÁ
-  MÍSTNÍ KOMUNIKACE - ŽIVIČNÁ
-  NEVEŘEJNÁ ÚČELOVÁ KOMUNIKACE
-  VLEČNÉ KŘIVKY VOZIDLA N2 (VOZIDLO HZS, SVOZ KOMUNÁLNÍHO ODPADU)
-  VEŘEJNÉ PROSTRANSTVÍ
-  MÍSTNÍ KOMUNIKACE - NÁVRH ROZŠÍŘENÍ

| | | | |
|---|--|--------------------------|----------|
| AKCE: OBYTNÝ SOUBOR "ZASTAVITELNÁ PLOCHA Z 3/5" | | STUPEŇ: ÚZEMNÍ STUDIE | |
| PROJEKT: ING. ARCH. MIROSLAV ŠČUDLA, ČKA 3589 TEL: 777 676 045 | | DATUM: 06/2018 | |
| VYPRACOVAL: Bc. JIŘÍ ŠVEHLA | | | |
| POŘIZOVATEL: ING. MILENA JAKESCHOVÁ, STAVEBNÍ ÚŘAD KRALUPY NAD VLTAVOU | | FORMÁT: A4 | Č. PARÉ: |
| ČÍSLO: B10b | VÝKRES: DETAIL NAPOJENÍ NA STÁVAJÍCÍ KOMUNIKACI | MĚŘÍTKO: 1:200 | |