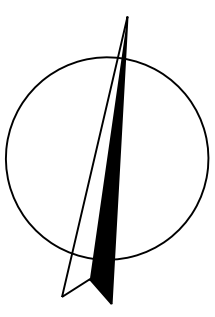
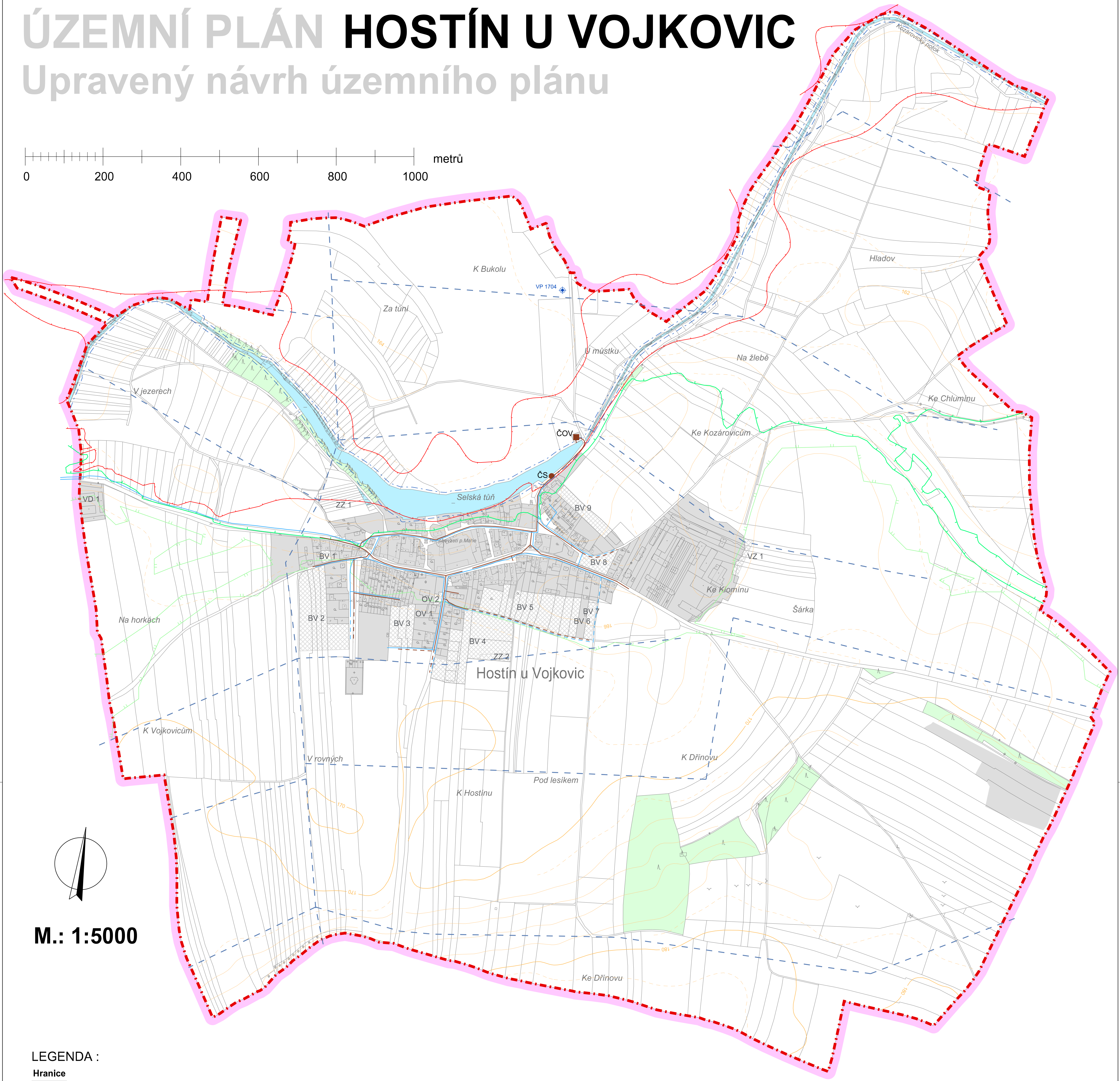


ÚZEMNÍ PLÁN HOSTÍN U VOJKOVIC

Upravený návrh územního plánu







M.: 1:5000

LEGENDA :

Hranice

- hranice řešeného území
- katastrální hranice

Územní prvky

stav	návrh	
		lesní plochy
		urbanizované plochy




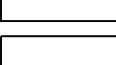
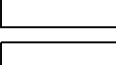


Zásobování pitnou vodou

Diagram of a water pipe (vodovod) showing a cross-section with a dashed line indicating the water level.

Kanalizace

	kanalizace
	čistírna odpadních vod (ČOV)
	čerpací stanice (ČS)

Vodní režim

	vodní plochy a toky
	pásmo při správě vodních toků
	záplavové území Q_{100}
	aktivní zóna záplavového území Q_{100}
	zátopové území při narušení vodních děl Vltavské kaskády
	závlahové řady
	pozorovací vrt ČHMÚ

KADLEC K.K. NUSLE, spol. s r.o. Chaberská 3, 182 00 Praha 8 Tel.,fax : 284 680 740, 603 440 989 e-mail: posta@kadleck.cz www.kadleck.cz			
Projektant: Ing. arch. Daniela Binderová	Odborný projektant: 	Operátor: Štěpán Klumpar	
Pořizovatel: MěÚ Kralupy nad Vltavou	Schvalovací orgán: Zastupitelstvo obce Hostín u Vojkovic	Číslo smírkový: 460/16	
Akce: ÚZEMNÍ PLÁN HOSTÍN U VOJKOVIC Upravený návrh územního plánu	Datum: 2. 2020	Výřezek č.: A3b.	
Název výkresu: Technická infrastruktura - vodní hospodářství	Měřítko: 1 : 5000	Kopie č.:	