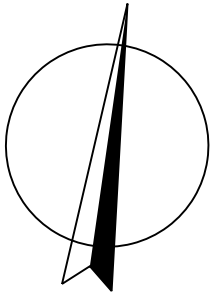
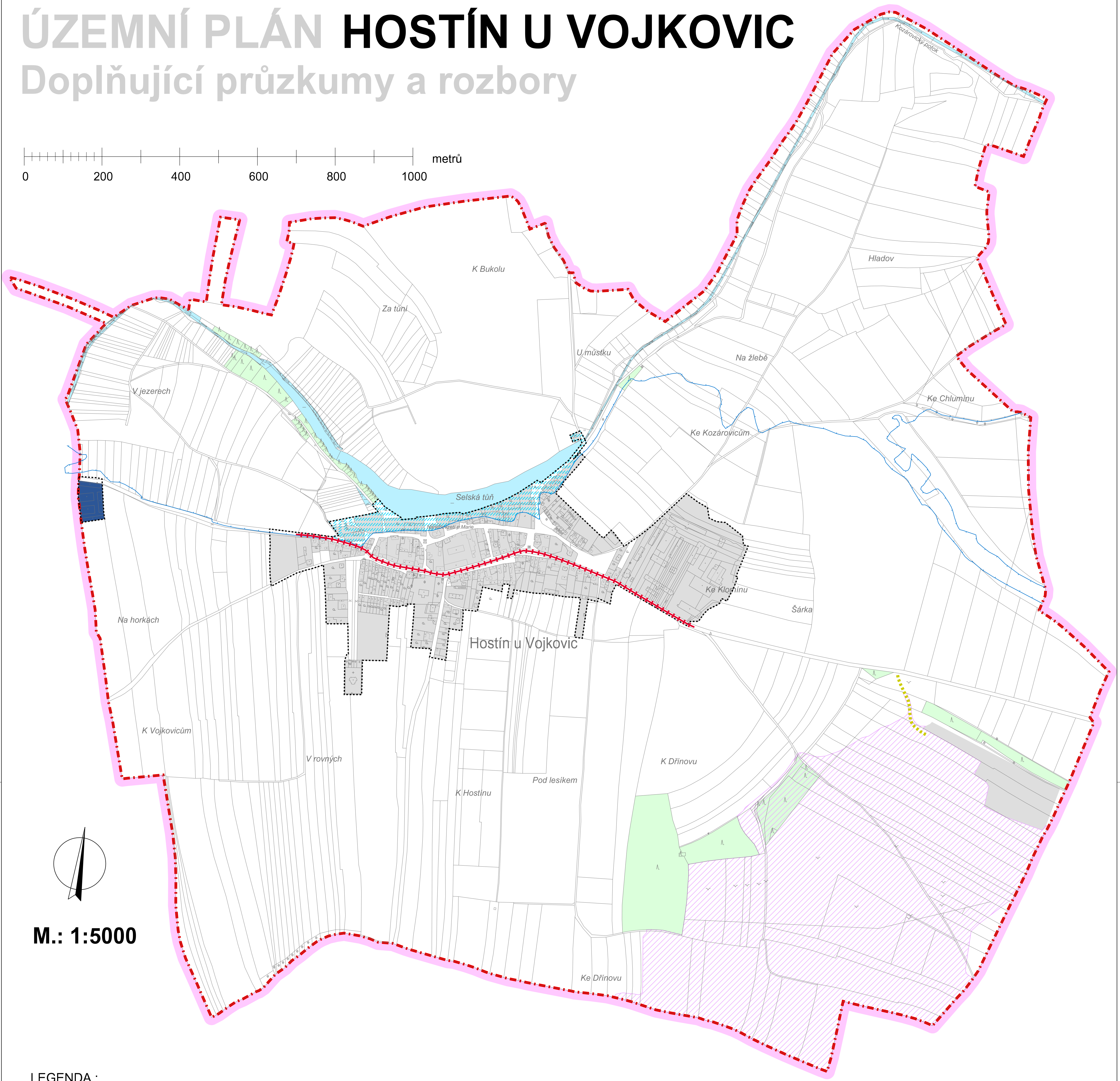


ÚZEMNÍ PLÁN HOSTÍN U VOJKOVIC




Doplňující průzkumy a rozbory






M.: 1:5000

LEGENDA :

Hranice

- | | |
|--|--|
|  | hranice řešeného území |
|  | katastrální hranice |
|  | hranice zastavěného území dle § 58 zák. č. 183/2006 Sb.
(návrh ke dni 1. 9. 2017) |




Územní prvky

-  lesní plochy
 vodní plochy a toky
 urbanizované plochy



Vybrané limity využití území

-
- záplavové území
- Q_{100}

Závady ve využití ploch

- | | |
|---|--|
|  | devastované výrobní plochy, tzv. brownfields |
|  | plochy brownfields po těžbě nerostných surovin - nedokončená rekultivace |
|  | zástavba v záplavovém území |

Problémy dopravní

-  hluková zátěž z dopravy
 -  nezajištěný přístup k ploše

KADLEC K.K. NUSLE, spol. s r.o. Chaberská 3, 182 00 Praha 8 Tel.,fax : 284 680 740, 284 680 750 e-mail: posta@kadleckk.cz www.kadleckk.cz			
Projektant: Ing. arch. Daniela Biderová	Odborný projektant: Sběpán Klumpar	Operátor: Sběpán Klumpar	
Pořizovatel: MěÚ Kralupy nad Vltavou	Schvalovací orgán: Zastupitelstvo obce Hostín u Vojkovic	Číslo smůlovy: 460/16	
Akce: ÚZEMNÍ PLÁN HOSTÍN U VOJKOVIC Doplňující průzkumy a rozbory	Datum: 1. 2018	Výkres č.: A4.	
Název výkresu: Problémový výkres	Měřítko: 1 : 5000	Kopie č.:	