











ÚZEMNÍ PLÁN CHVATĚRUBY

VÝKRES PŘEDPOKLÁDANÝCH ZÁBORŮ PŮDNÍHO FONDU



ZÁKLADNÍ ČLENĚNÍ ÚZEMÍ

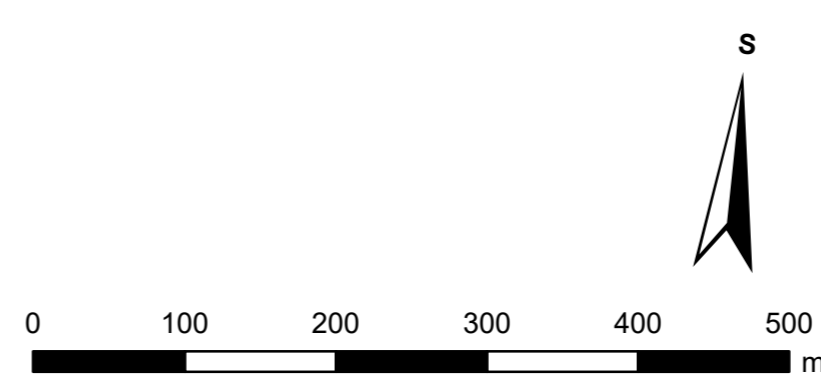
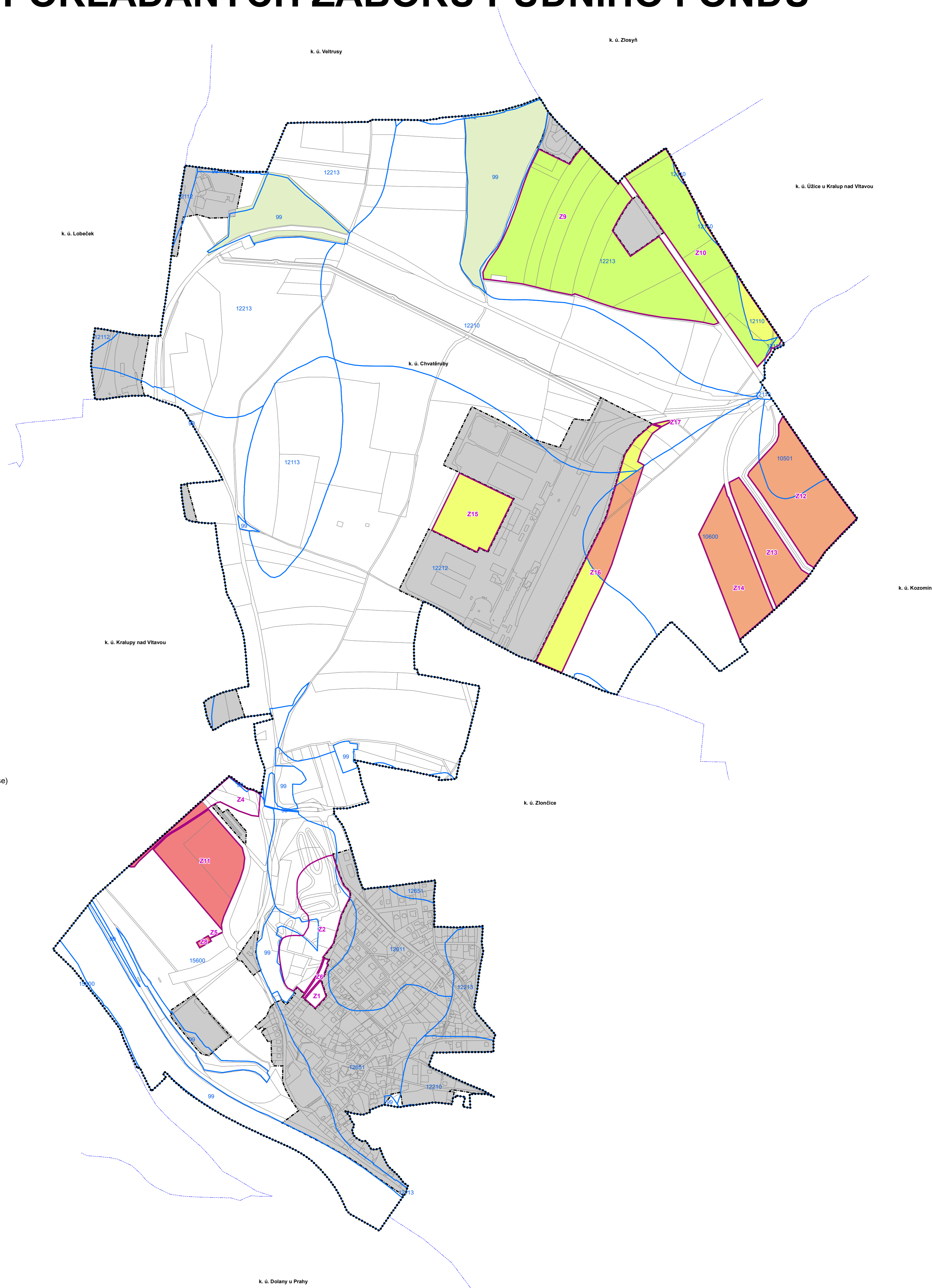
-  Hranice řešeného území
-  Hranice katastrálních území
-  Zastavěné území k 1. 2. 2017
-  Zastavitelné plochy

ZEMĚDĚLSKÝ PŮDNÍ FOND

-  00100 Bonitovaná půdně ekologická jednotka
-  Zábor zemědělské půdy I. třídy ochrany
-  Zábor zemědělské půdy II. třídy ochrany
-  Zábor zemědělské půdy III. třídy ochrany (nevyskytuje se)
-  Zábor zemědělské půdy IV. třídy ochrany
-  Zábor zemědělské půdy V. třídy ochrany

POZEMKY URČENÉ K PLNĚNÍ FUNKCÍ LESA

-  Pozemky určené k plnění funkcí lesa
-  Zábor pozemku určeného k plnění funkce lesa (nevyskytuje se)



ÚZEMNÍ PLÁN CHVATĚRUBY		
Objednatel:	Obec Chvatěruby	Pořizovatel: Městský úřad Kralupy nad Vltavou
Zhotovitel:	Atelier proREGIO, s.r.o.	
Osoba oprávněná podle zvláštního právního předpisu k projektové činnosti ve výstavbě:	Ing. arch. Michal Hadlač	
Číslo autorizace:	03 497	
Projektanti:	Mgr. Barbora Necidová Mgr. Zdeněk Kundera	
VÝKRES PŘEDPOKLÁDANÝCH ZÁBORŮ PŮDNÍHO FONDU		<small>Autorizační razítko</small> Měřítko 1 : 5 000
		D3