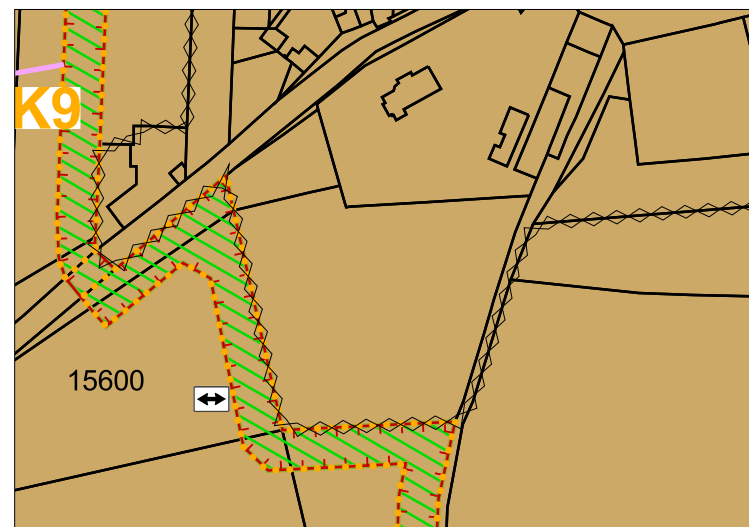
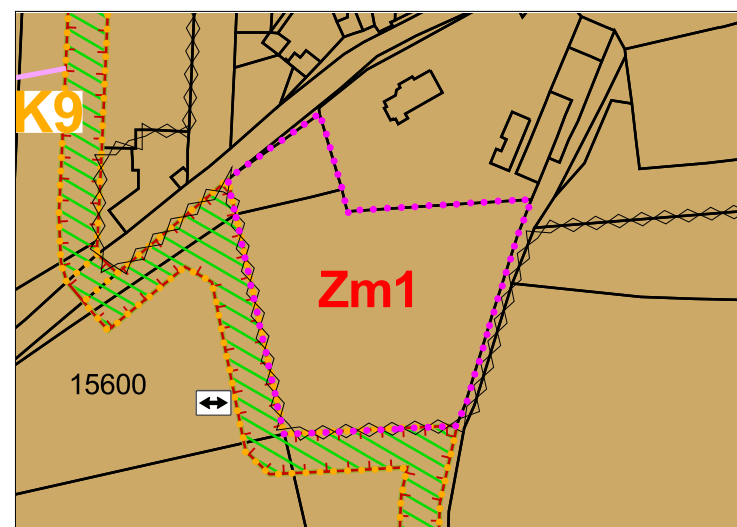


Lokalita - Stav






Lokalita - Návrh změna Zm1

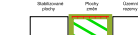



Legenda:

ZÁKLADNÍ INFORMACE

-  Hranice zastavěného území (stav k 1.10. 2015)
-  Zastavitelné plochy
-  Plochy změn v krajině

ÚZEMNÍ SYSTÉM EKOLOGICKÉ STABILITY

-  Lokální biokoridor
-  Plochy se změnou kultury

BPEJ

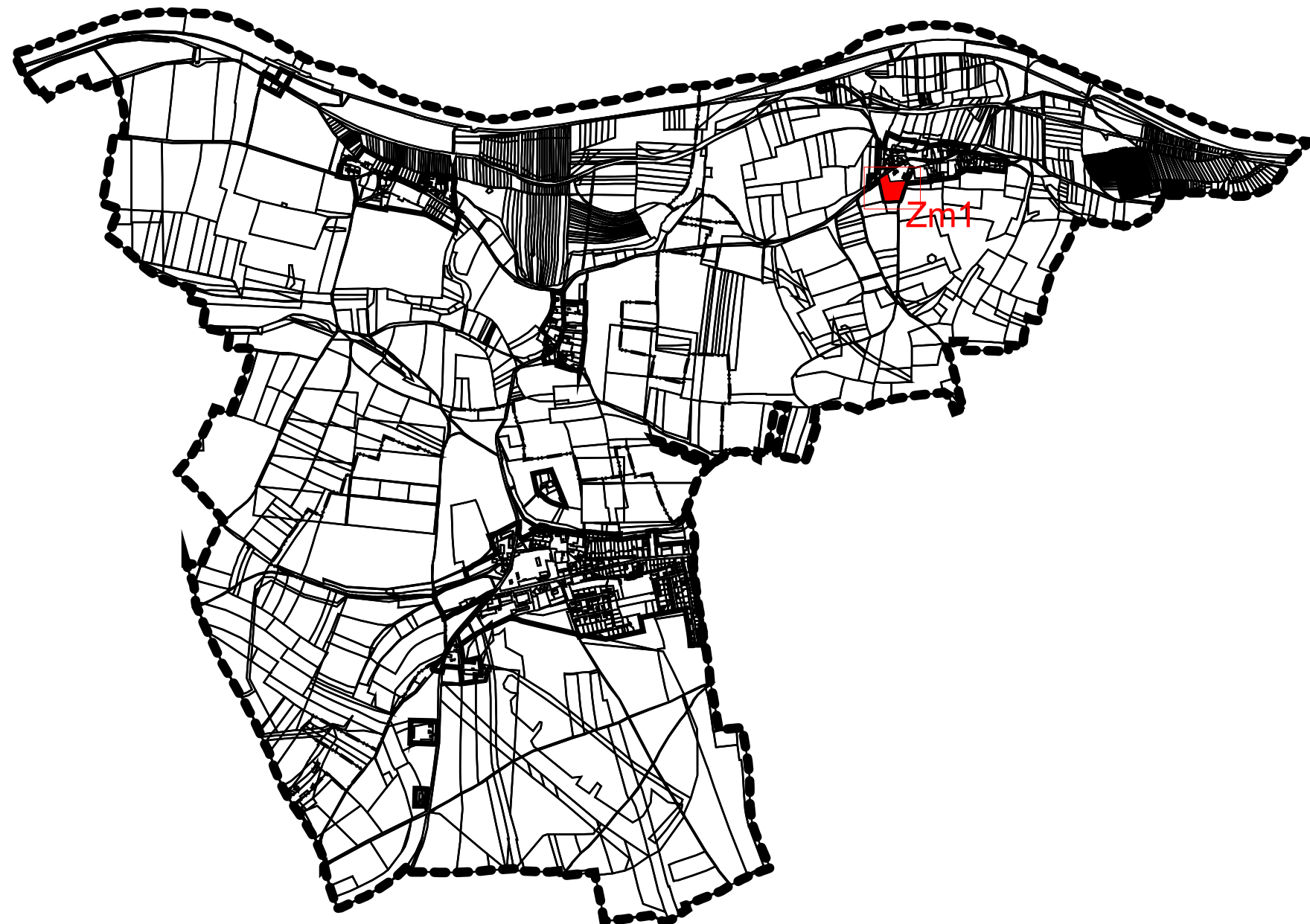
-  Hranice a kódy BPEJ

ZEMĚDĚLSKÝ PŮDNÍ FOND

-  Třída ochrany I

INVESTICE DO PŮDY

-  Meliorace - Závlahy



VYHODNOCENÍ ZÁBORU ZPF A PUPFL - ÚZEMÍ ŘEŠENÉ ZMĚNOU	VÝKRES	PARÉ	ZPRACOVATEL
Návrh změny č.1 – veřejné projednání červen 2019 pořizovatel: Úřad zemního plánování, odbor výstavby a územního plánování Kralupy nad Vltavou Ing. Milena Jakeschová objednatel: OBEC VOJKOVICE	O2		ING. ARCH. I. MERUNKOVÁ PŘELETOVÁ 5/588 PRAHA 6 SUCHDOL PŠČ 16500
	MĚŘÍTKO 1: 5000		IČO: 46397957