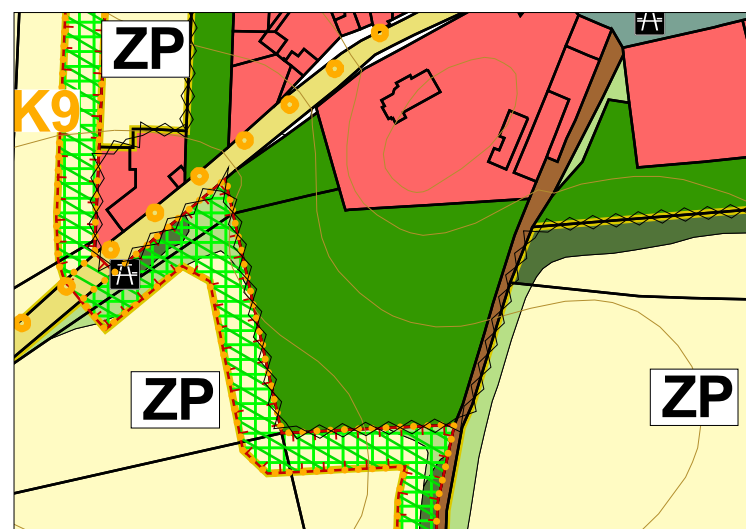
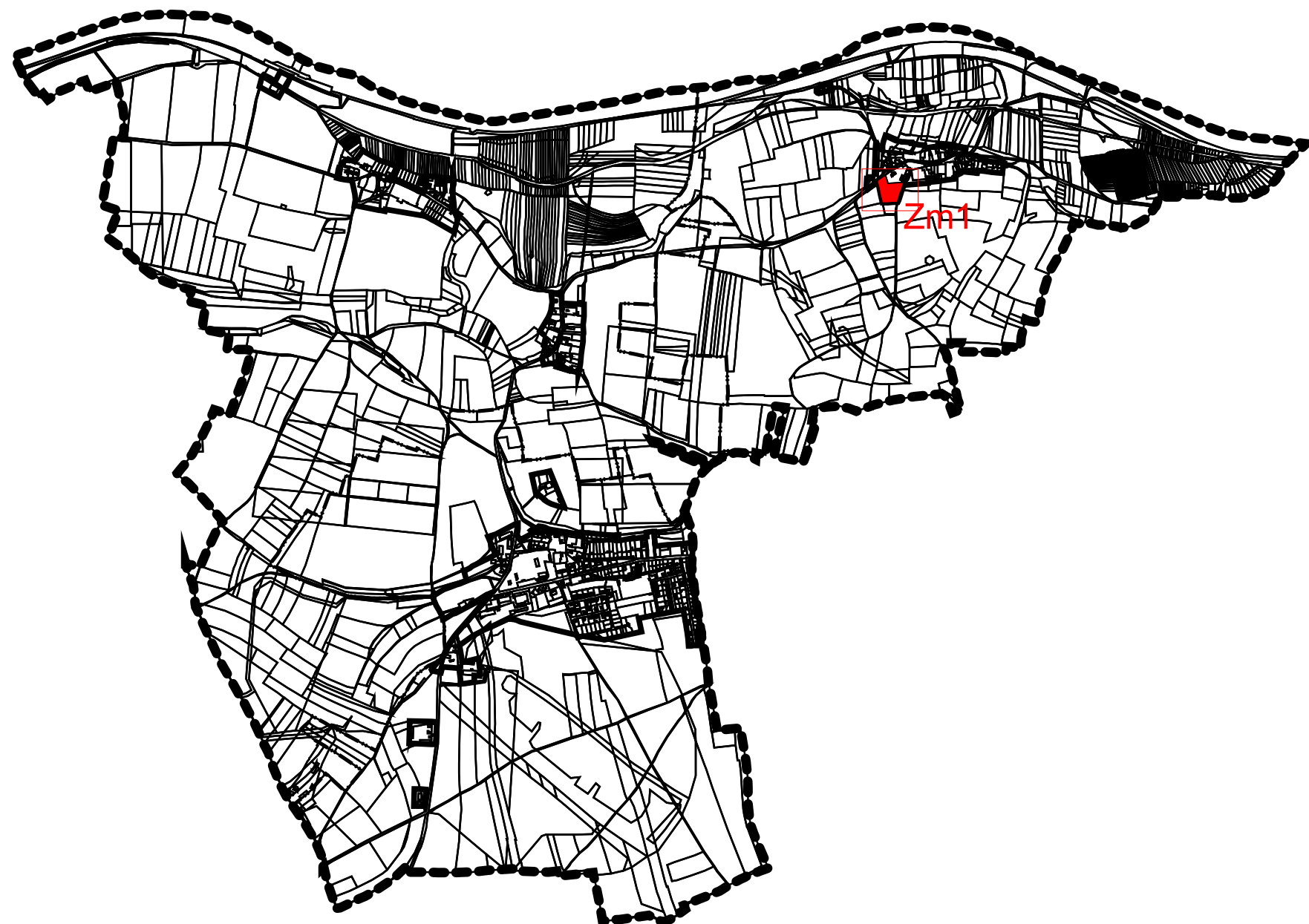
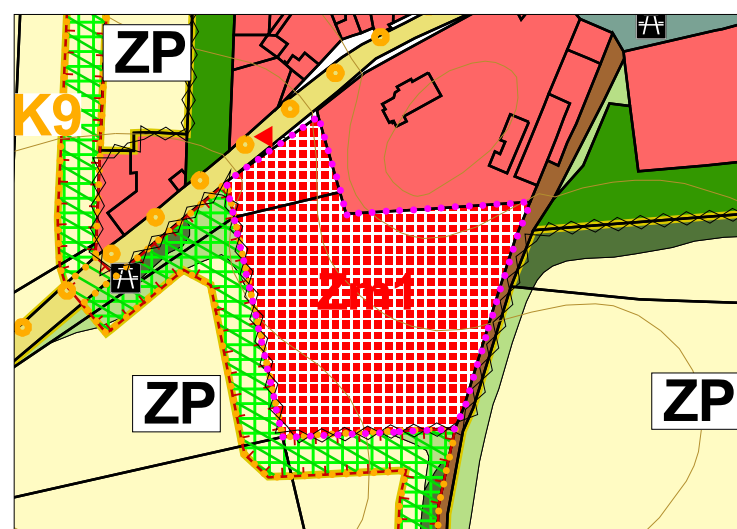


Lokalita - Stav



Lokalita - Návrh změna Zm1



Legenda:

ZÁKLADNÍ INFORMACE	
	Hranice zastavěného území (stav k 1.10. 2015)
	Zastavitelné plochy
	Plochy změn v krajině
ÚZEMNÍ SYSTÉM EKOLOGICKÉ STABILITY	
	Lokální biokoridor
VYBRANÉ DRUHY POZEMKŮ	
	Orná půda
	Trvalý travní porost
PLOCHY S ROZDÍLNÝM ZPŮSOBEM VYUŽITÍ	
	Bydlení - v rodinných domech - venkovské
	Občanské vybavení - veřejná infrastruktura
	Plochy smíšené obytné - venkovské
	Plochy smíšené obytné - komerční
	Dopravní infrastruktura - silniční
	Komunikace III. třídy
	Místní komunikace
	Účelová komunikace
	Cyklotrasy
	Směr přístupu do rozvojových lokalit
	Technická infrastruktura - inženýrské sítě
	Trafostanice
	Veřejná prostranství
	Zeleň - veřejná na veřejných prostranstvích
	Zeleň - soukromá a vyhrazená
	Zeleň - přírodního charakteru (doprovodná)
	Plochy přírodní
	Plochy smíšené nezastavěného území
	P přírodní Z zemědělská

HLAVNÍ VÝKRES UP VOJKOVICE - ÚZEMÍ ŘEŠENÉ ZMĚNOU	VÝKRES	PARÉ	ZPRACOVATEL
Návrh změny č.1 – veřejné projednání červen 2019 pořizovatel: Úřad zemního plánování, odbor výstavby a územního plánování Kralupy nad Vltavou Ing. Milena Jakeschová objednatel: OBEC VOJKOVICE	2		ING. ARCH. I. MERUNKOVÁ PŘELETOVÁ 5/588 PRAHA 6 SUCHDOL PSČ 16500
	MĚŘÍTKO 1: 5000		IČO: 46397957