









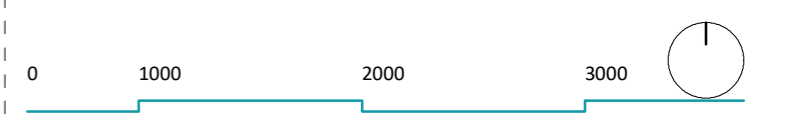


A | ZÁKLADNÍ ČLENĚNÍ ÚZEMÍ

NÁVRH PRO VEŘEJNÉ PROJEDNÁNÍ - ÚP VELTRUSY

LEGENDA

- PODKLADNÍ JEVY**
-  Vymezení řešeného území
 -  Zastavěné území ke dni 15. 6. 2017
 -  Hranice parcel dle KN
 -  Stavební objekt dle KN
 -  Plochy, kde je rozhodování o změnách podmíněno zpracováním územní studie
 -  Plochy, kde je rozhodování o změnách podmíněno zpracováním regulačního plánu
 -  Koridory pro technickou infrastrukturu
 -  Zastavitelné plochy
 -  Plochy přestavby
 -  Plochy změn v krajině



OBJEDNATEL | Město Veltrusy
Palackého 9
277 46 Veltrusy

URČENÝ ZASTUPITEL | Mgr. Filip Volák

POŘIZOVATEL | MěÚ Kralupy nad Vltavou
Odbor výstavby a územního plánování
Palackého nám. 1
278 01 Kralupy nad Vltavou

OSOBA SPLŮJÍCÍ KVALIF. PŘEDPOKLADY | Ing. Milena Jakeschová


ZPRACOVATEL | U-24, s. r. o.
ARCHUM architekti s. r. o.

AUTORSKÝ TÝM | Šimon Vojtík, Jana Urbanová, Michal Petr
David Třešňák, Petr Koloušek

AKCE | **ÚZEMNÍ PLÁN VELTRUSY**
ETAPA | **NÁVRH PRO VEŘEJNÉ PROJEDNÁNÍ**
VÝKRES | **ZÁKLADNÍ ČLENĚNÍ ÚZEMÍ**

FORMÁT | 50 * 65 [5,2 A4]
MĚŘÍTKO | 1 : 10 000
SOUŘADNICOVÝ SYSTÉM | S - JTSK
ČÍSLO VÝKRESU | A

09 | 2018



Evropská unie
Evropský sociální fond
Operační program Zaměstnanost