






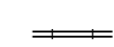




















## LEGENDA

### PODKLADNÍ JEVY

-  Vymezení řešeného území
-  Zastavěné území ke dni 15. 6. 2017
-  Hranice parcel dle KN
-  Stavební objekt dle KN
-  Zastavitelné plochy, plochy přestavby a plochy změn v krajině
-  Lesy
-  Vodní plochy a toky

### DOPRAVA

- | STAV  | NÁVRH   |   |
|---|---|---|
|  |  | Železniční dráha                        |
|  |  | Silnice II. třídy                       |
|  |  | Silnice III. třídy                      |
|  |  | Komunikace místní a účelové             |
|  |  | Autobusová zastávka                     |
|  |  | Cyklotrasy                              |
|  |  | Turistické trasy                        |
|  |  | Cestní síť                              |
|  |  | Ochranné pásmo silnice II. a III. třídy |




OBJEDNATEL | Město Veltrusy  
Palackého 9  
277 46 Veltrusy

URČENÝ ZASTUPITEL | Mgr. Filip Volák

POŘIZOVATEL | MěÚ Kralupy nad Vltavou  
Odbor výstavby a územního plánování  
Palackého nám. 1  
278 01 Kralupy nad Vltavou

OSOBA SPLŮJÍCÍ KVALIF. PŘEDPOKLADY | Ing. Milena Jakeschová

ZPRACOVATEL | U-24, s. r. o.  
ARCHUM architekti s. r. o.



AUTORSKÝ TÝM | Šimon Vojtík, Jana Urbanová, Michal Petr  
David Třešňák, Petr Koloušek

AKCE | **ÚZEMNÍ PLÁN VELTRUSY**

ETAPA | NÁVRH PRO VEŘEJNÉ PROJEDNÁNÍ

VÝKRES |

**DOPRAVA**

FORMÁT | 50 \* 65 [5,2 A4]

MĚŘÍTKO | 1 : 10 000

SOURADNICOVÝ SYSTÉM | S - JTSK

ČÍSLO VÝKRESU | G

09 | 2018



Evropská unie  
Evropský sociální fond  
Operační program Zaměstnanost