











ÚZEMNÍ PLÁN CHVATĚRUBY

VÝKRES PŘEDPOKLÁDANÝCH ZÁBORŮ PŮDNÍHO FONDU



ZÁKLADNÍ ČLENĚNÍ ÚZEMÍ

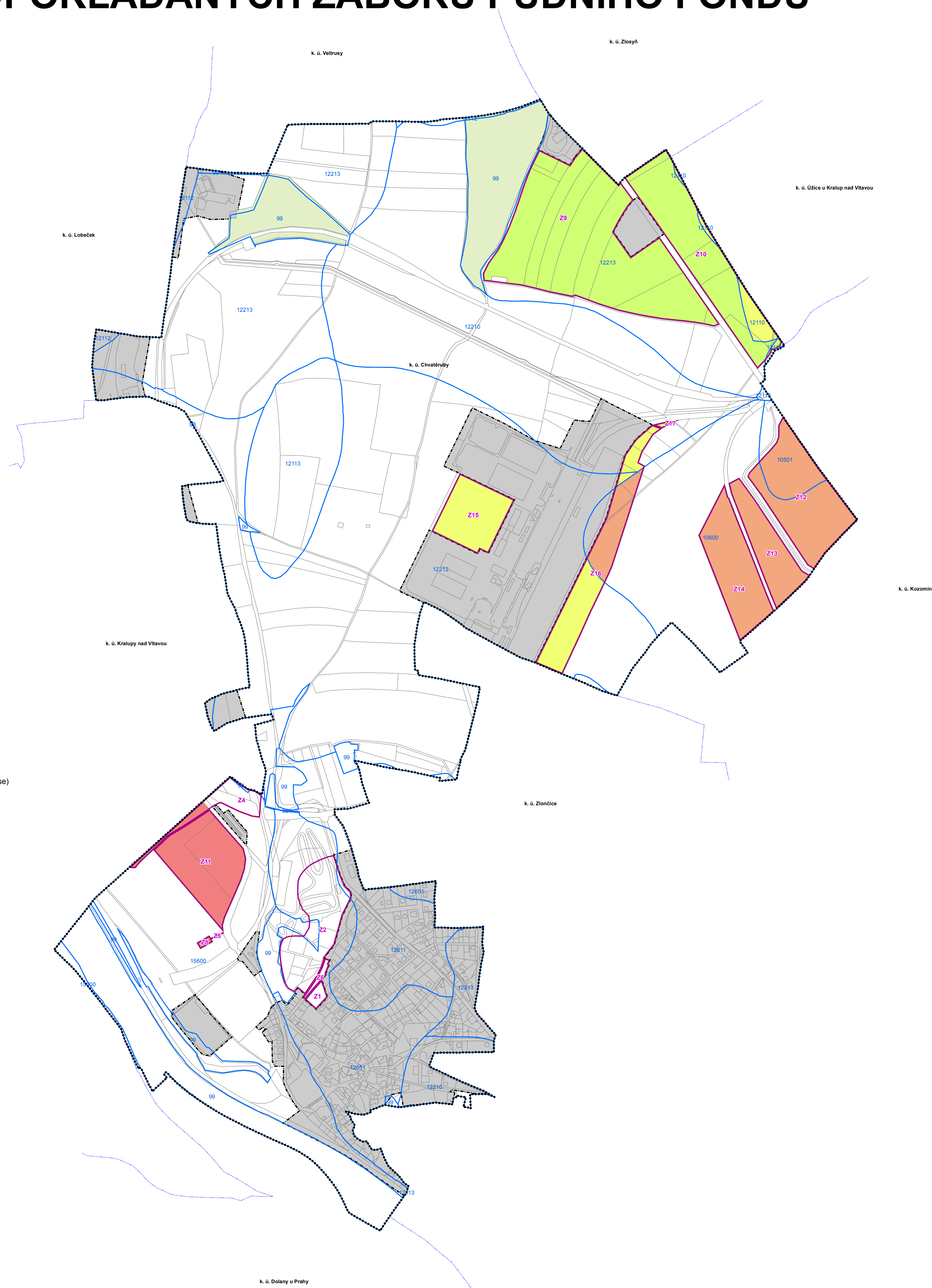
-  Hranice řešeného území
-  Hranice katastrálních území
-  Zastavěné území k 1. 2. 2017
-  Zastavitelné plochy

ZEMĚDĚLSKÝ PŮDNÍ FOND

-  Bonitovaná půdně ekologická jednotka
-  Zábor zemědělské půdy I. třídy ochrany
-  Zábor zemědělské půdy II. třídy ochrany
-  Zábor zemědělské půdy III. třídy ochrany (nevyskytuje se)
-  Zábor zemědělské půdy IV. třídy ochrany
-  Zábor zemědělské půdy V. třídy ochrany


POZEMKY URČENÉ K PLNĚNÍ FUNKCÍ LESA

-  Pozemky určené k plnění funkcí lesa
-  Zábor pozemku určeného k plnění funkce lesa (nevyskytuje se)



NÁVRH K OPAKOVANÉMU VEŘEJNÉMU PROJEDNÁNÍ - KVĚTEN 2019

ÚZEMNÍ PLÁN CHVATĚRUBY

Objednatel:	Obec Chvatěruby	Pořizovatel:	Městský úřad Kralupy nad Vltavou
Zhotovitel:	Atelier proREGIO, s.r.o.		
Osoba oprávněná podle zvláštního právního předpisu k projektové činnosti ve výstavbě:	Ing. arch. Michal Hadlač		
Číslo autorizace:	03 497		
Projektanti:	Mgr. Barbora Necidová Mgr. Zdeněk Kundera		

Autorizační razítko

**VÝKRES PŘEDPOKLÁDANÝCH
ZÁBORŮ PŮDNÍHO FONDU**

Měřítko
1 : 5 000

D3

0 100 200 300 400 500 m

