






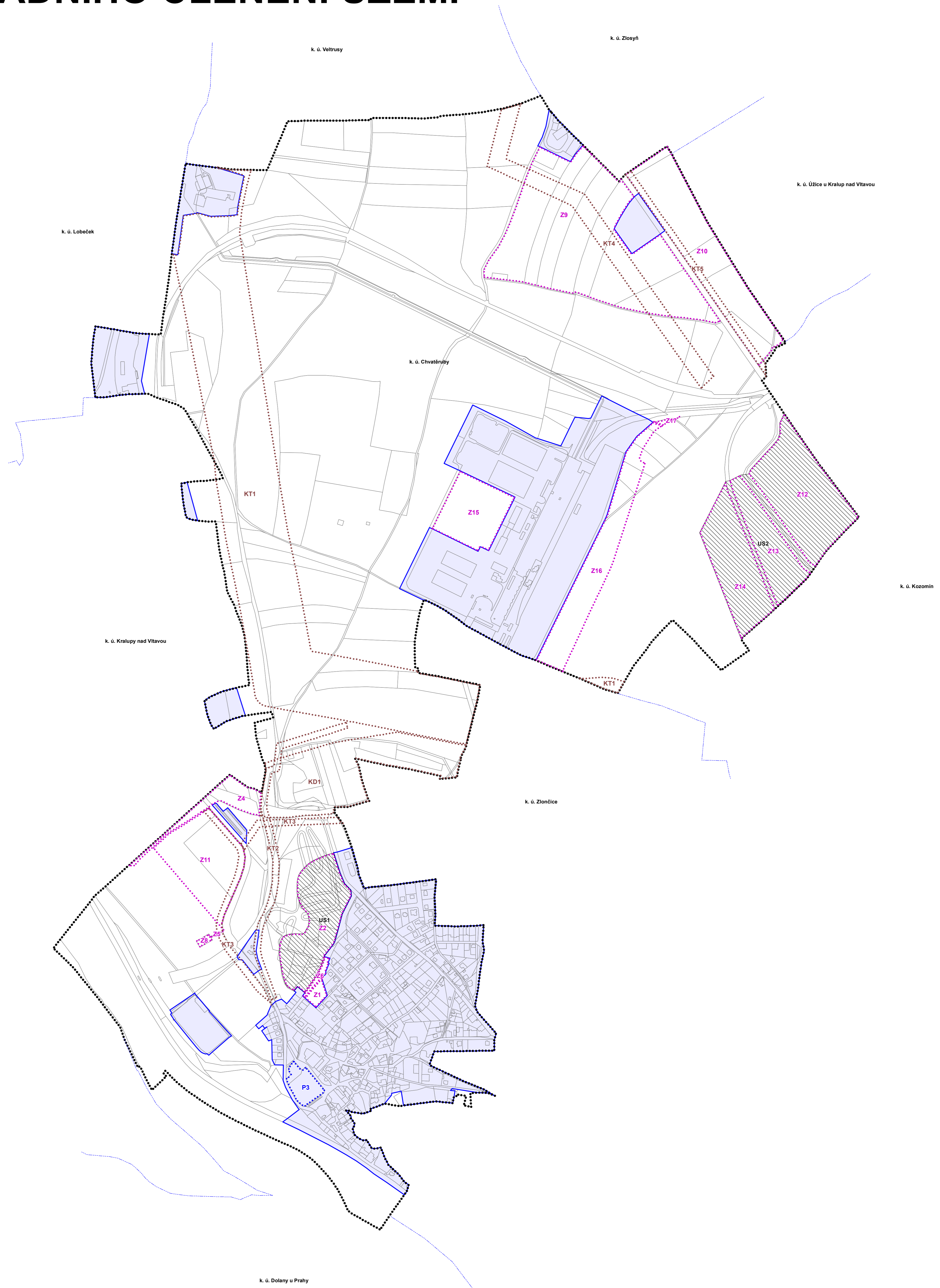


ÚZEMNÍ PLÁN CHVATĚRUBY

VÝKRES ZÁKLADNÍHO ČLENĚNÍ ÚZEMÍ

- stav návrh územní rezerva
- ZÁKLADNÍ ČLENĚNÍ ÚZEMÍ**
-  Hranice řešeného území
 -  Hranice katastrálních území
 -  Zastavěné území k 1. 2. 2017
 -  Zastavitelné plochy
 -  Plochy přestavby
 -  Koridory veřejné dopravní a technické infrastruktury
 -  Plochy, kde je rozhodování o změnách podmíněno zpracováním územní studie



NÁVRH K OPAKOVANÉMU VEŘEJNÉMU PROJEDNÁNÍ - KVĚTEN 2019

ÚZEMNÍ PLÁN CHVATĚRUBY

Objednatel:	Obec Chvatěruby	Pořizovatel:	Městský úřad Kralupy nad Vltavou
Zhotovitel:	Atelier proREGIO, s.r.o.		
Osoba oprávněná podle zvláštního právního předpisu k projektové činnosti ve výstavbě:	Ing. arch. Michal Hadlač		
Číslo autorizace:	03 497		
Projektanti:	Mgr. Barbora Necidová Mgr. Zdeněk Kundera		

Autorizační razítko

VÝKRES ZÁKLADNÍHO ČLENĚNÍ

Měřítko
1 : 5 000

B1

0 100 200 300 400 500 m

