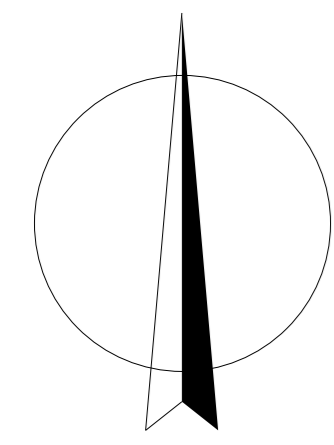


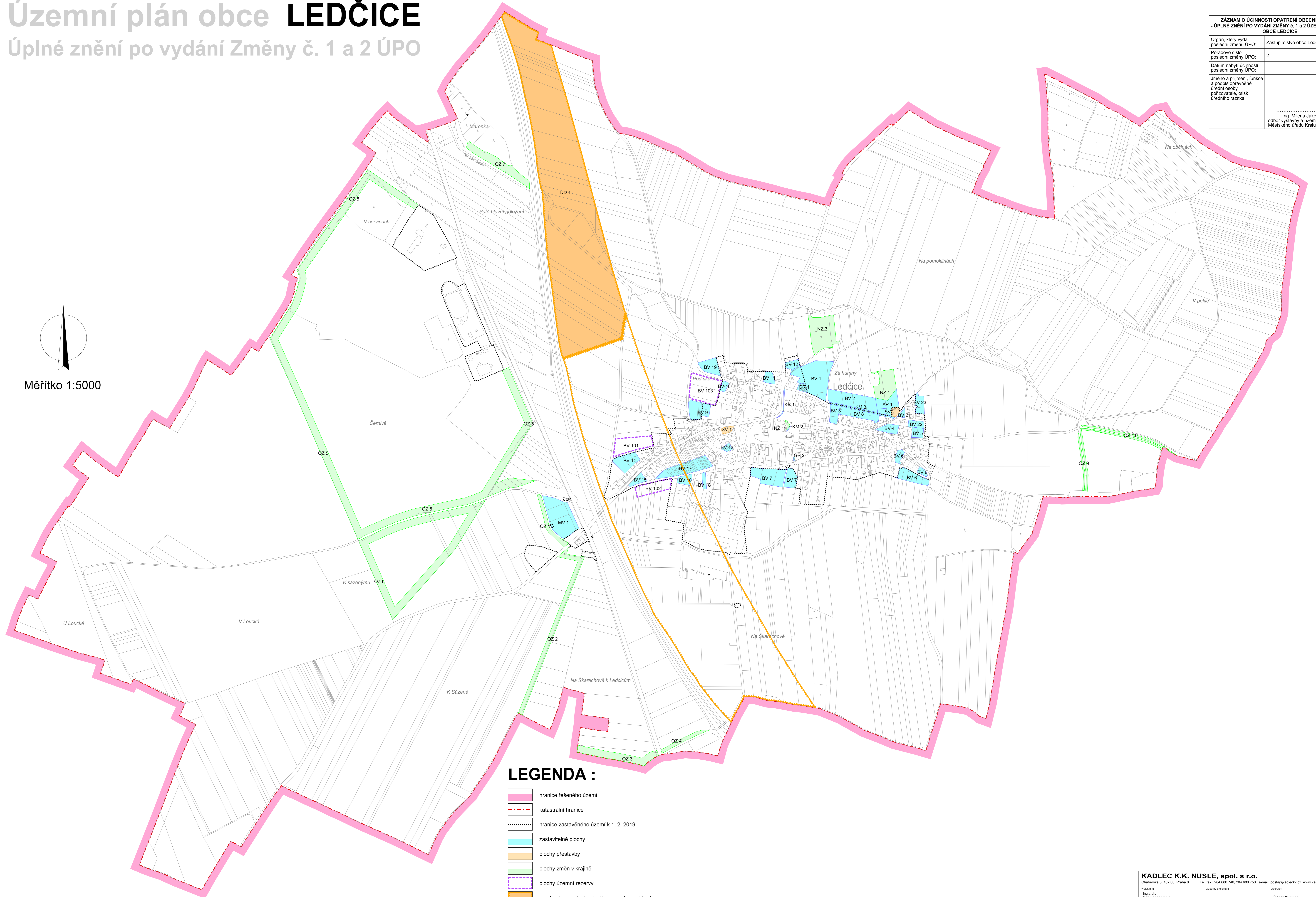
Územní plán obce LEDČICE

Úplné znění po vydání Změny č. 1 a 2 ÚPO

ZÁZNAM O ÚČINNOSTI OPATŘENÍ OBECNÉ POVAHY - ÚPLNÉ ZNĚNÍ PO VYDÁNÍ ZMĚNY č. 1 a 2 ÚZEMNÍHO PLÁNU OBCE LEDČICE	
Orgán, který vydal poslední změnu ÚPO:	Zastupitelstvo obce Ledčice
Pořadové číslo poslední změny ÚPO:	2
Datum nabytí účinnosti poslední změny ÚPO:	
Jméno a příjmení, funkce a podpis oprávněné úřední osoby pořizovatele, ošek úředního razítka:	<p>..... Ing. Milena Jakeschová, odbor výstavby a územního plánování Městského úřadu Kralupy nad Vltavou</p>



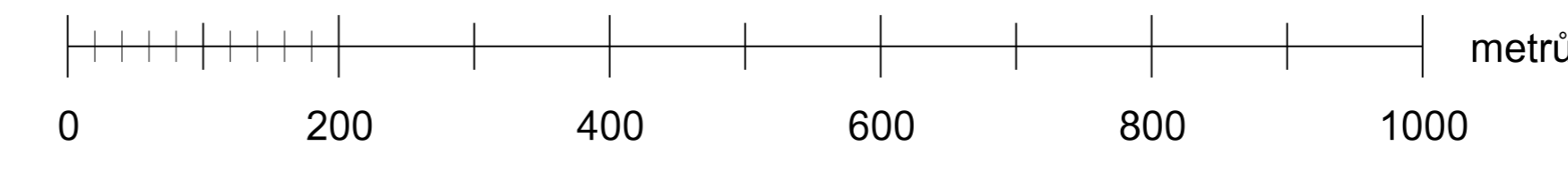
Měřítko 1:5000



LEGENDA :

- hranice řešeného území
- katastrální hranice
- hranice zastavěného území k 1. 2. 2019
- zastavitelné plochy
- plochy přestavby
- plochy změn v krajině
- plochy územní rezervy
- koridor dopravní infrastruktury - nadzemní úsek
- koridor dopravní infrastruktury - tunelový úsek

ZÁKLADNÍ ČLENĚNÍ ÚZEMÍ



KADLEC K.K. NUSLE, spol. s r.o.		Čižbářská 3, 182 00 Praha 8		Tel./fax: 284 680 740, 284 680 750 e-mail: posta@kadleck.cz www.kadleck.cz	
Projednatel:	Ing. arch. Daniela Štenderová	Oborní projektant:	Střední Klumpar	Číslo územní:	435/14
Podpis:	Městský úřad Kralupy nad Vltavou	Schválil(a) orgán:	zastupitelstvo obce Ledčice	Datum:	6. 2019
Áno:	ÚZEMNÍ PLÁN OBCE LEDČICE Úplné znění po vydání Změny č. 1 a 2 ÚPO	Stav:	A1	Měřítko:	1:5000
Název výkresu:	Základní členění území	Kopie č.:			