

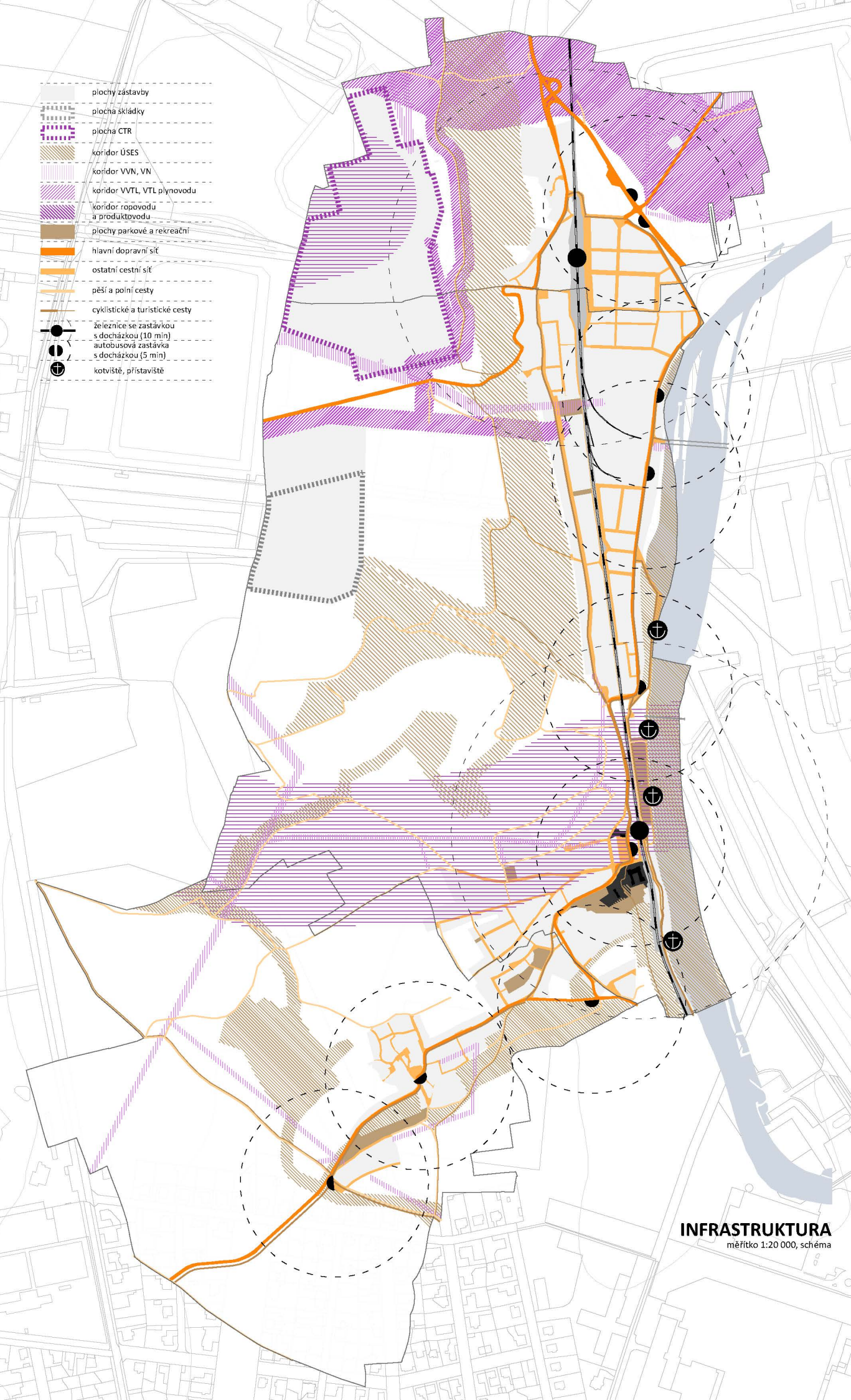
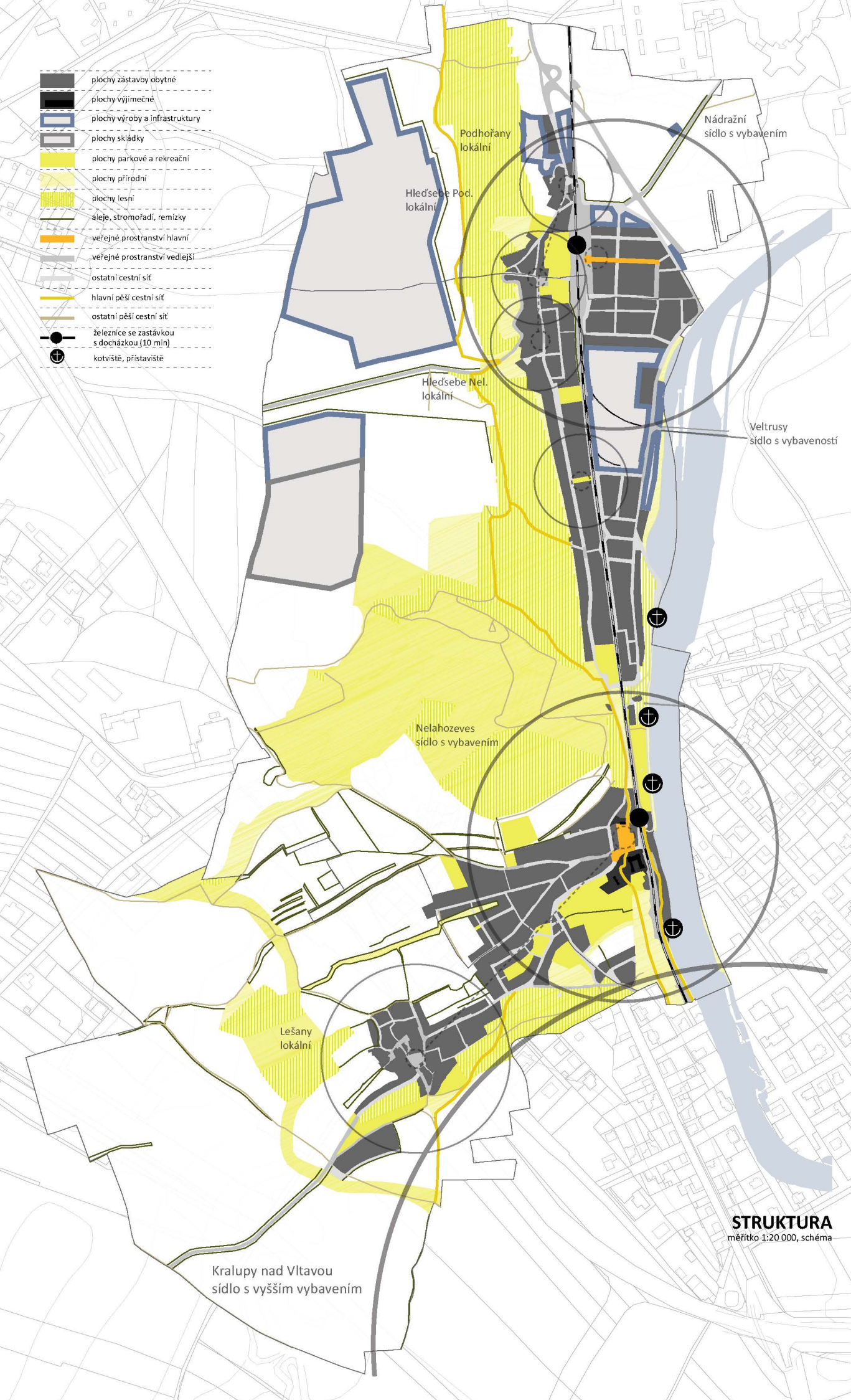
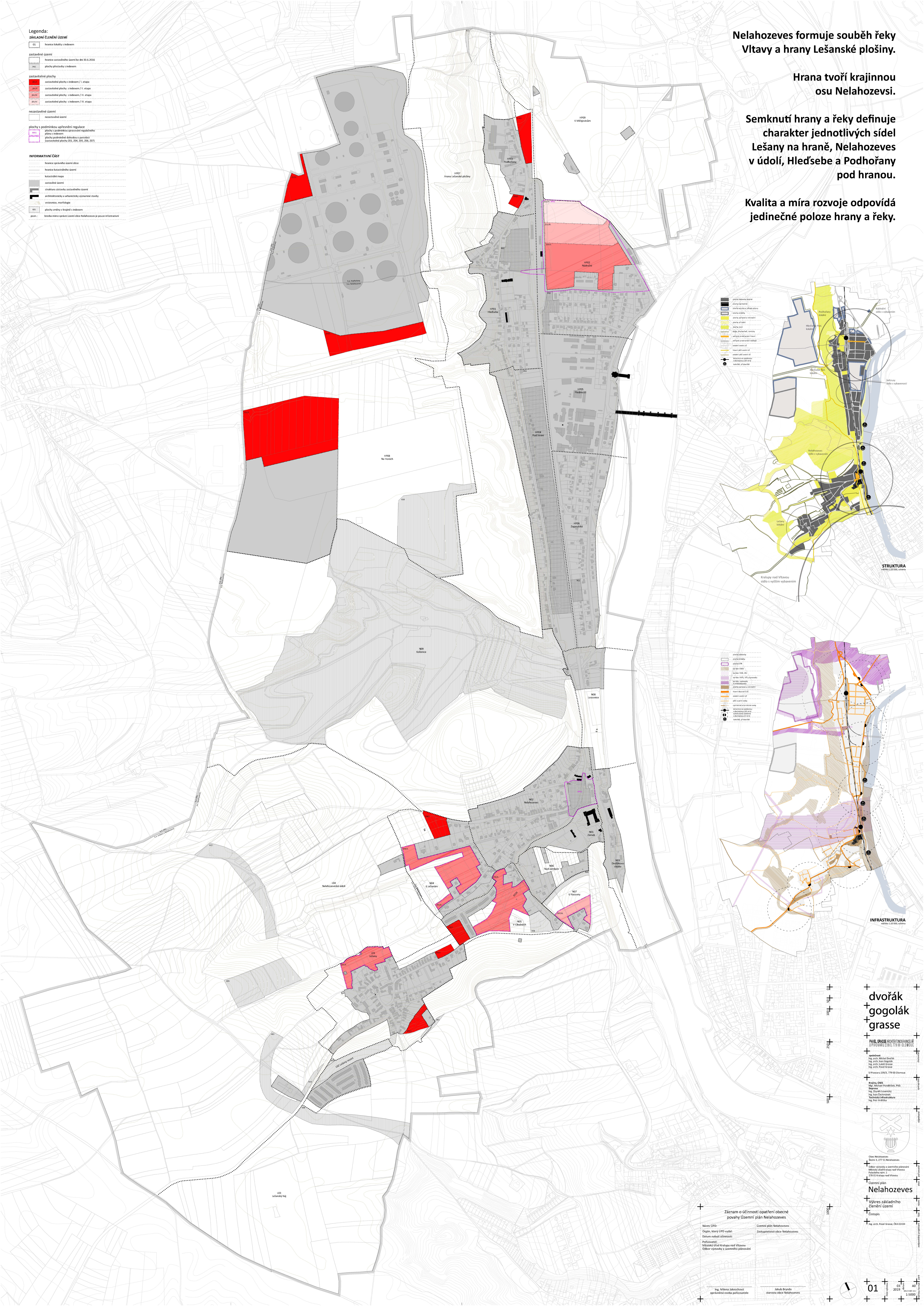
- Legenda:**
- ZÁKLADNÍ ČLENĚNÍ ÚZEMÍ**
- hranice lokality s indexem
  - zastavěné území
  - hranice zastavěného území ke dni 30.6.2018
  - plochy glogoláka s indexem
  - zastavěné plochy
  - zastavěné plochy s indexem / I. etapa
  - zastavěné plochy s indexem / II. etapa
  - zastavěné plochy s indexem / III. etapa
  - zastavěné plochy s indexem / IV. etapa
  - nezastavěné území
  - nezastavěná země
  - plochy s speciálními opatřeními regulace
  - plochy podrobné územní regulace
  - plochy v zeleni
  - plochy podrobné územní regulace v parku
  - zastavěné plochy (01, 02, 03, 04, 05, 06, 07)
- INFORMATIVNÍ ČÁST**
- hranice správního území obce
  - hranice katastrálního území
  - hranice katastrálního území
  - zastavěná země
  - hranice zastavěného území
  - architektonicky a urbanisticky významné stavby
  - výhledová, mapová čára
  - plochy změny v hraně s indexem
  - pozemek
  - hranice místní územní části katastrálního území

Nelahozeves formuje souběh řeky Vltavy a hrany Lešanské plošiny.

Hrana tvoří krajinnou osu Nelahozevsi.


Semknutí hrany a řeky definuje charakter jednotlivých sídel Lešany na hraně, Nelahozeves v údolí, Hleděseba a Podhořany pod hranou.

Kvalita a míra rozvoje odpovídá jedinečné poloze hrany a řeky.



+ dvořák  
+ gogolák  
+ grasse

PAVEL GRASSE ARCHITECTURA  
PROJEKTANT  
Ing. arch. Pavel Grasse, OAA (2018)  
Ing. arch. Miroslav Šulc  
Ing. arch. Lukáš Grasse  
Ing. arch. Petr Grasse  
U Hřbitova 236/3, 279 00 Chrást



Obec Nelahozeves  
Seznam 3, 277 51 Nelahozeves  
Městský úřad Nelahozeves  
278 01 Nelahozeves  
Ing. arch. Pavel Grasse, OAA (2018)

Záznam o účinnosti opatření obecné povahy Územní plán Nelahozeves

Název ÚPD: Územní plán Nelahozeves  
Orgán, který ÚPD vydal: Zastupitelstvo obce Nelahozeves  
Datum nabytí účinnosti: 2019  
Podpis: Jitka Brůdová  
Městský úřad Královy nad Vltavou  
Obec vyznamenející a schvalující územní plán

Ing. Milena Jirásková  
oprávněná osoba pořizovatele

Jitka Brůdová  
starostka obce Nelahozeves

01 2019 1:5000