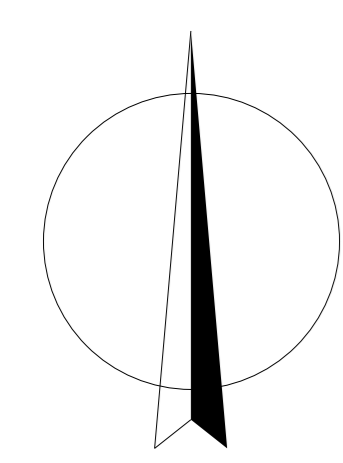


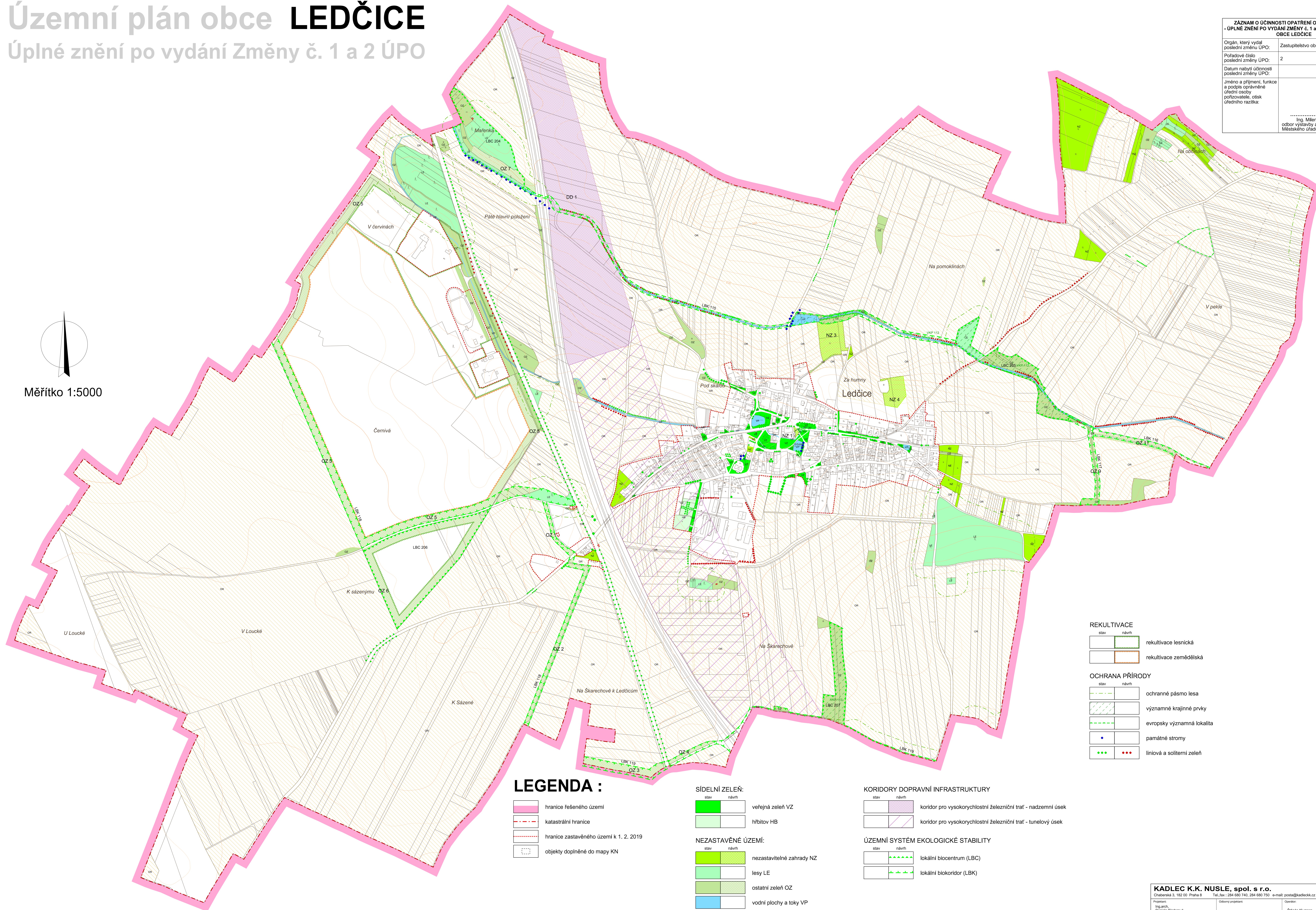
Územní plán obce LEDČICE

Úplné znění po vydání Změny č. 1 a 2 ÚPO

ZÁZNAM O ÚČINNOSTI OPATŘENÍ OBECNÉ POVAHY - ÚPLNÉ ZNĚNÍ PO VYDÁNÍ ZMĚNY č. 1 a 2 ÚZEMNÍHO PLÁNU OBCE LEDČICE	
Orgán, který vydal poslední změnu ÚPO:	Zastupitelstvo obce Ledčice
Pořadové číslo poslední změny ÚPO:	2
Datum nabytí účinnosti poslední změny ÚPO:	
Jméno a příjmení, funkce a podpis oprávněné úřední osoby pořizovatele, otisk úředního razítka:	<p>..... Ing. Milena Jakeschová, odbor výstavby a územního plánování Městského úřadu Kralupy nad Vltavou</p>



Měřítko 1:5000



REKULTIVACE

stav	návrh	
		rekultivace lesnická
		rekultivace zemědělská

OCHRANA PŘÍRODY

stav	návrh	
		ochranné pásmo lesa
		významné krajinné prvky
		evropsky významná lokalita
		památné stromy
		liniová a soliterná zeleň

LEGENDA :

	hranice řešeného území
	katastrální hranice
	hranice zastavěného území k 1. 2. 2019
	objekty doplněné do mapy KN

SÍDELNÍ ZELENĚ:

	veřejná zeleň VZ
	hřbitov HB

NEZASTAVĚNÉ ÚZEMÍ:

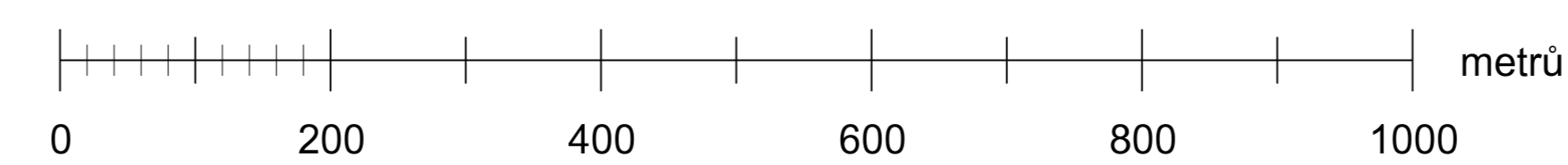
	nezastavitelné zahrady NZ
	lesy LE
	ostatní zeleň OZ
	vodní plochy a toky VP
	orná půda OR

KORIDORY DOPRAVNÍ INFRASTRUKTURY

	koridor pro vysokorychlostní železniční trať - nadzemní úsek
	koridor pro vysokorychlostní železniční trať - tunelový úsek

ÚZEMNÍ SYSTÉM EKOLOGICKÉ STABILITY

	lokální biocentrum (LBC)
	lokální biokoridor (LBK)



KADLEC K.K. NUSLE, spol. s r.o.			
Chaberská 3, 182 00 Praha 8		Tel./fax: 284 680 740, 284 680 750 e-mail: posta@kadlecki.cz www.kadlecki.cz	
Projizitel:	Ing. arch. Daniela Štenderová	Odborný projektant:	Štěpán Klumppar
Projizitel:	Městský úřad Kralupy nad Vltavou	Schválková orgán:	Zastupitelstvo obce Ledčice
Číslo odkazů:	435/14	Datum:	6. 2019
Verze č.:	A3c	Měřítko:	1: 5000
Název výkresu:	Koncepce uspořádání krajiny (Příroda a krajina)	Kopie č.:	