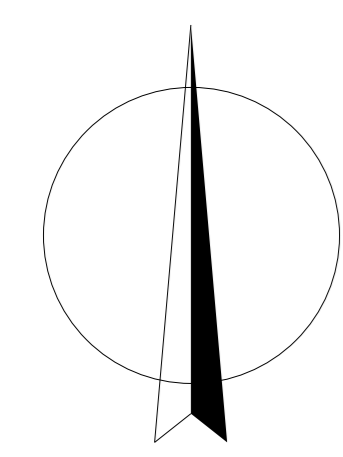


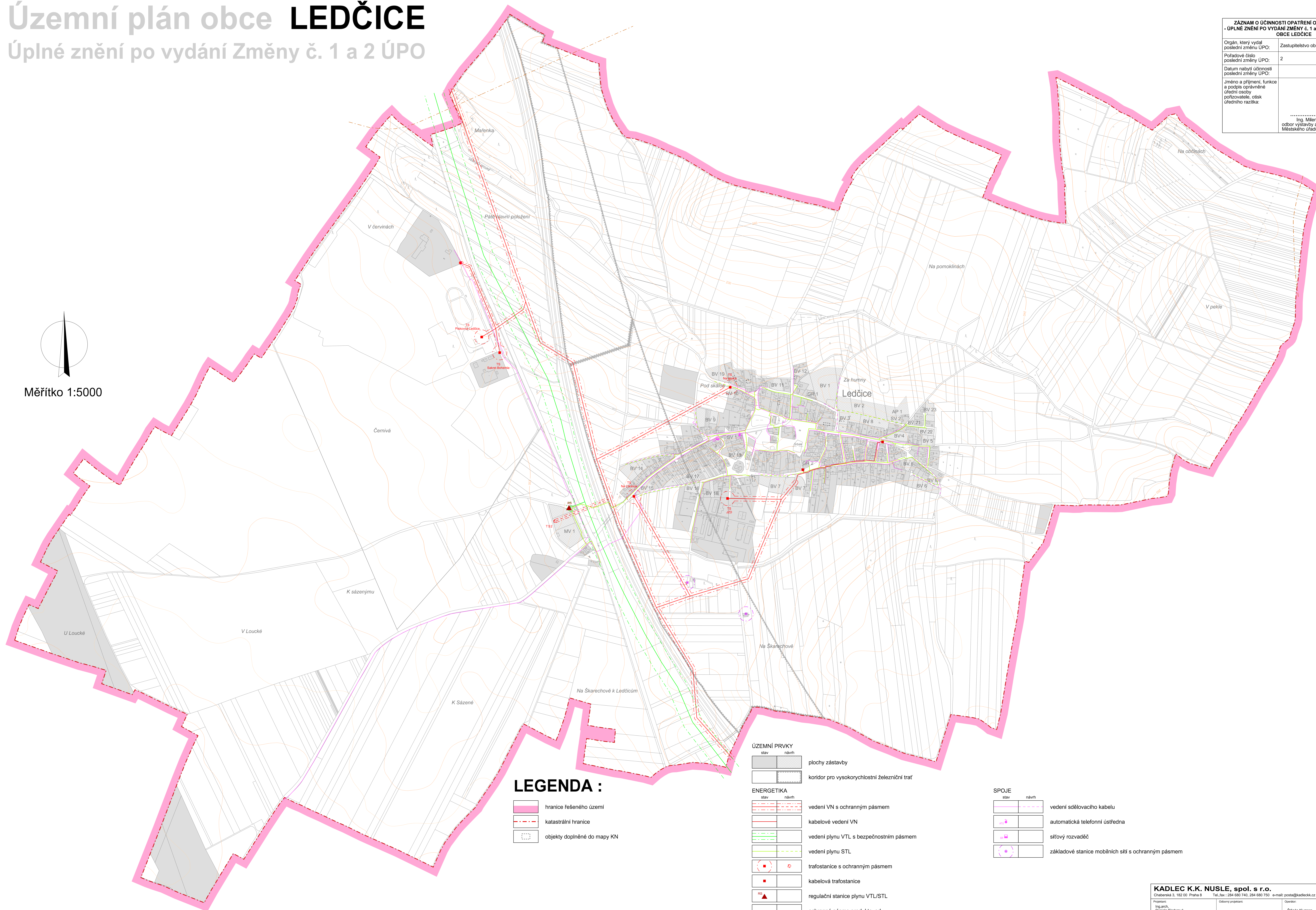
Územní plán obce LEDČICE

Úplné znění po vydání Změny č. 1 a 2 ÚPO

ZÁZNAM O ÚČINNOSTI OPATŘENÍ OBECNÉ POVAHY - ÚPLNÉ ZNĚNÍ PO VYDÁNÍ ZMĚNY č. 1 a 2 ÚZEMNÍHO PLÁNU OBCE LEDČICE	
Orgán, který vydal poslední změnu ÚPO:	Zastupitelstvo obce Ledčice
Pořadové číslo poslední změny ÚPO:	2
Datum nabytí účinnosti poslední změny ÚPO:	
Jméno a příjmení, funkce a podpis oprávněné úřední osoby pořizovatele, číslo úředního razítka:	<p>.....</p> <p>Ing. Milena Jakeschová, odbor výstavby a územního plánování Městského úřadu Kralupy nad Vltavou</p>



Měřítko 1:5000



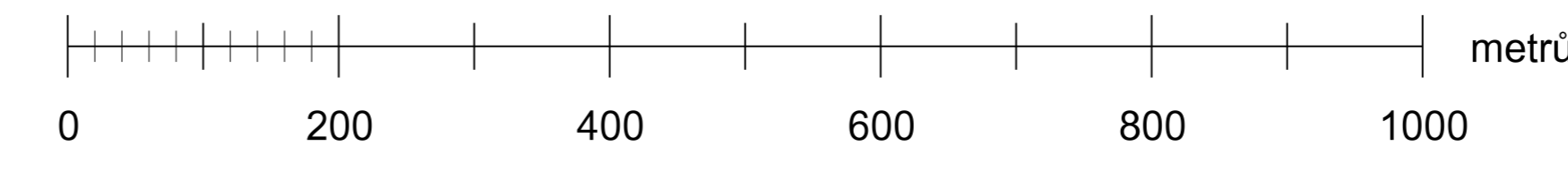
LEGENDA :

- hranice řešeného území
- katastrální hranice
- objekty doplněné do mapy KN

- ÚZEMNÍ PRVKY**
- stav
 - návrh
 - plochy zástavby
 - koridor pro vysokorychlostní železniční trať
- ENERGETIKA**
- vedení VN s ochranným pásmem
 - kabelové vedení VN
 - vedení plynu VTL s bezpečnostním pásmem
 - vedení plynu STL
 - trafostanice s ochranným pásmem
 - kabelová trafostanice
 - regulační stanice plynu VTL/STL
 - ochranné pásmo produktovodu

- SPOJE**
- vedení sdělovacího kabelu
 - automatická telefonní ústředna
 - síťový rozvaděč
 - základové stanice mobilních sítí s ochranným pásmem

KONCEPCE VEŘEJNÉ INFRASTRUKTURY (ENERGETIKA A SPOJE)



KADLEC K.K. NUSLE, spol. s r.o.			
Chaberská 3, 182 00 Praha 8		Tel./fax: 284 680 740, 284 680 750 e-mail: posta@kadleckk.cz www.kadleckk.cz	
Projizitel: Ing.arch. Daniela Štenderová	Oborný projektant: Světlana Klumpar	Objekt: zastupitelstvo obce Ledčice	Číslo odkazu: 435/14
Podrobnost: Městský úřad Kralupy nad Vltavou	Schválková orgán: zastupitelstvo obce Ledčice	Datum: 6. 2019	Verze č.: A3b
Název výkresu: Koncepce veřejné infrastruktury (Energetika a spoje)	Měřítko: 1: 5000	Kopie č.:	