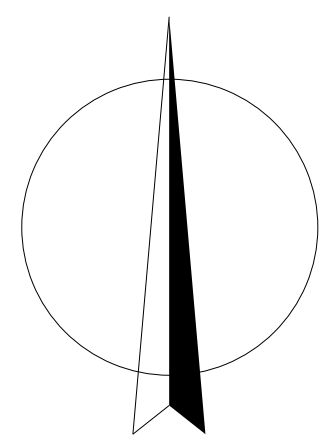
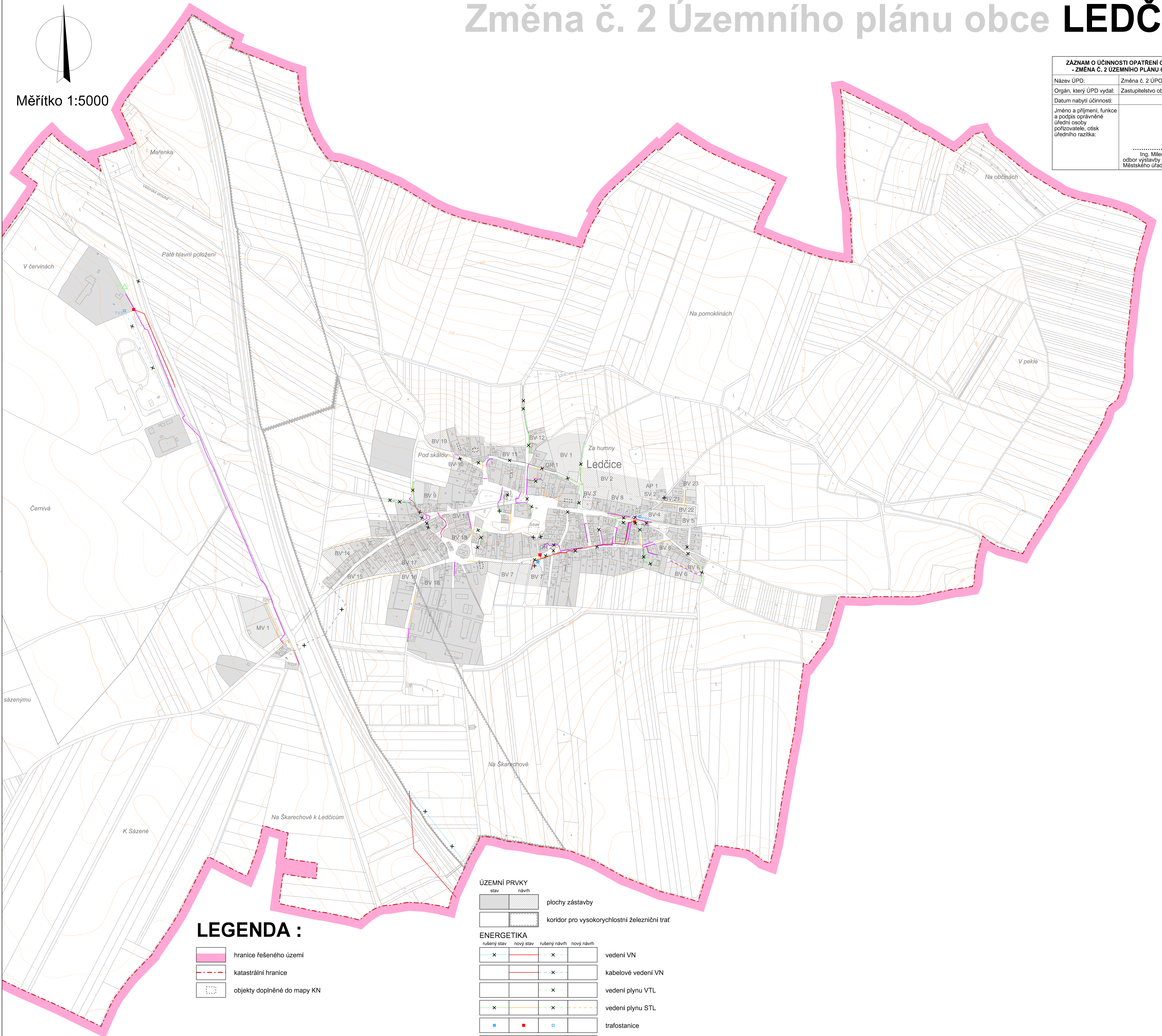


# Změna č. 2 Územního plánu obce LEDČICE



Měřítko 1:5000

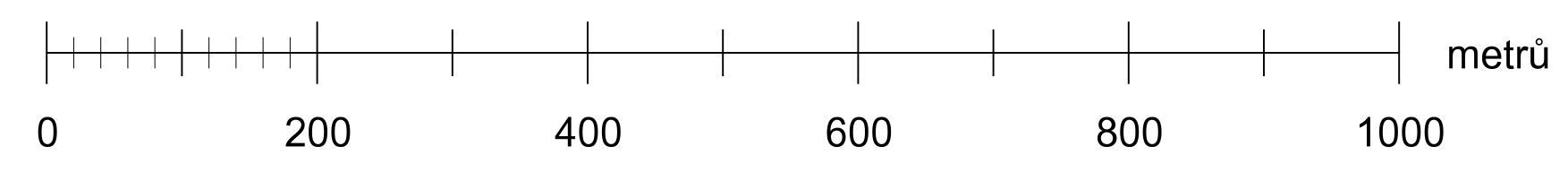
ZÁZNAM O ÚČINNOSTI OPATŘENÍ OBECNÉ PŮVAHY - ZMĚNA Č. 2 ÚZEMNÍHO PLÁNU OBCE LEDČICE	
Název ÚPD:	Změna č. 2 ÚPO Ledčice
Orgán, který ÚPD vydal:	Zastupitelstvo obce Ledčice
Datum nabytí účinnosti:	
Jméno a příjmení, funkce a podpis oprávněné úřední osoby pořizovatele, otisk úředního razítka:	<p>..... Ing. Milena Jakeschová, odbor výstavby a územního plánování Městského úřadu Kralupy nad Vltavou</p>



## LEGENDA :

- hranice řešeného území
- katastrální hranice
- objekty doplněné do mapy KN

- ÚZEMNÍ PRVKY**
- stav
  - návrh
  - plochy zástavby
  - koridor pro vysokorychlostní železniční trať
- ENERGETIKA**
- rušený stav
  - nový stav
  - rušený návrh
  - nový návrh
  - vedení VN
  - kabelové vedení VN
  - vedení plynu VTL
  - vedení plynu STL
  - trafostanice
  - regulační stanice plynu VTL/STL
- SPOJE**
- vedení sdělovacího kabelu



## KONCEPCE VEŘEJNÉ INFRASTRUKTURY (ENERGETIKA A SPOJE)

<b>KADLEC K.K. NUSLE, spol. s r.o.</b>			
Chaberská 3, 182 00 Praha 8		Tel./fax : 284 680 740, 284 680 750 e-mail: posta@kadleckk.cz www.kadleckk.cz	
Projektant:	Osobní projektant:	Operátor:	
Ing. arch. Daniela Binderová		Stěpán Klumpar	
Pořizovatel:	Schvalovací orgán:	Číslo směrek:	435/14
Městský úřad Kralupy nad Vltavou	zastupitelstvo obce Ledčice	Datum:	Výška č.: 2. 2019 A3b
Název výkresu: Koncepce veřejné infrastruktury (Energetika a spoje)		Měřítko:	Kopie č.: 1 : 5000