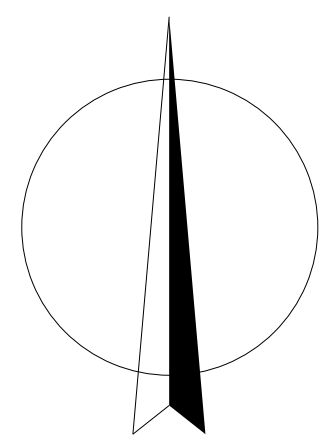
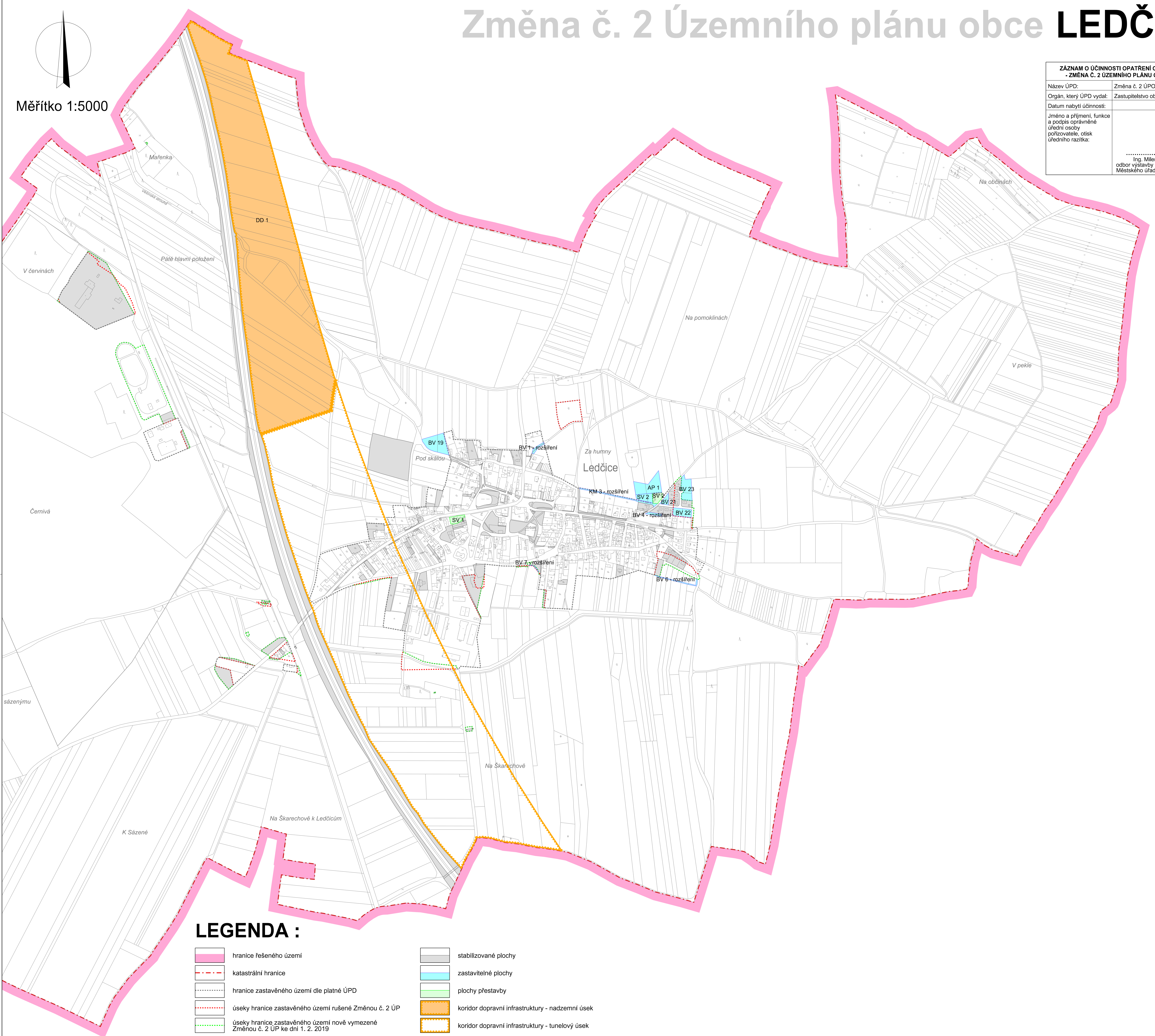


Změna č. 2 Územního plánu obce LEDČICE



Měřítko 1:5000

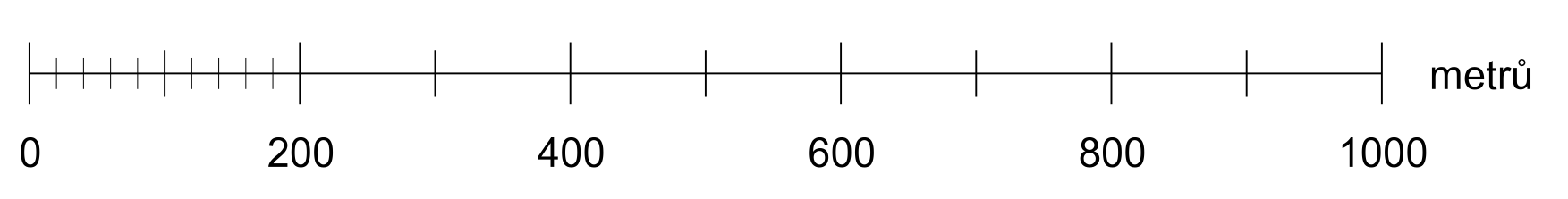
ZÁZNAM O ÚČINNOSTI OPATŘENÍ OBCNÉ PŮVAHY - ZMĚNA Č. 2 ÚZEMNÍHO PLÁNU OBCE LEDČICE	
Název ÚPD:	Změna č. 2 ÚPO Ledčice
Orgán, který ÚPD vydal:	Zastupitelstvo obce Ledčice
Datum nabytí účinnosti:	
Jméno a příjmení, funkce a podpis oprávněné úřední osoby pořizovatele, otisk úředního razítka:	<p>..... Ing. Milena Jakeschová, odbor výstavby a územního plánování Městského úřadu Kralupy nad Vltavou</p>



LEGENDA :

- | | | | |
|--|--|--|---|
| | hranice řešeného území | | stabilizované plochy |
| | katastrální hranice | | zastavitelné plochy |
| | hranice zastavěného území dle platné ÚPD | | plochy přestavby |
| | úseky hranice zastavěného území rušené Změnou č. 2 ÚP | | koridor dopravní infrastruktury - nadzemní úsek |
| | úseky hranice zastavěného území nově vymezené Změnou č. 2 ÚP ke dni 1. 2. 2019 | | koridor dopravní infrastruktury - tunelový úsek |

ZÁKLADNÍ ČLENĚNÍ ÚZEMÍ



KADLEC K.K. NUSLE, spol. s r.o.			
Chaberská 3, 182 00 Praha 8		Tel./fax : 284 680 740, 284 680 750 e-mail: posta@kadleckk.cz www.kadleckk.cz	
Projektant: Ing. arch. Daniela Binderová	Oborný projektant: Stěpán Klumpar	Operátor: Stěpán Klumpar	
Pořizovatel: Městský úřad Kralupy nad Vltavou	Schvalovací orgán: zastupitelstvo obce Ledčice	Číslo směrek: 435/14	
Alce: ZMĚNA Č. 2 ÚZEMNÍHO PLÁNU OBCE LEDČICE		Datum: 2. 2019	Výška č.: A1
Název výkresu: Základní členění území		Měřítko: 1 : 5000	Kopie č.: