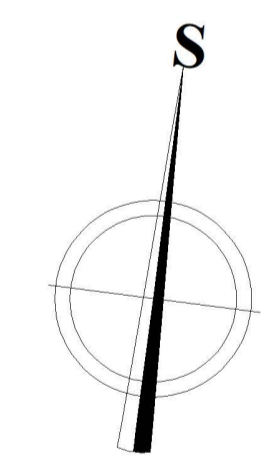
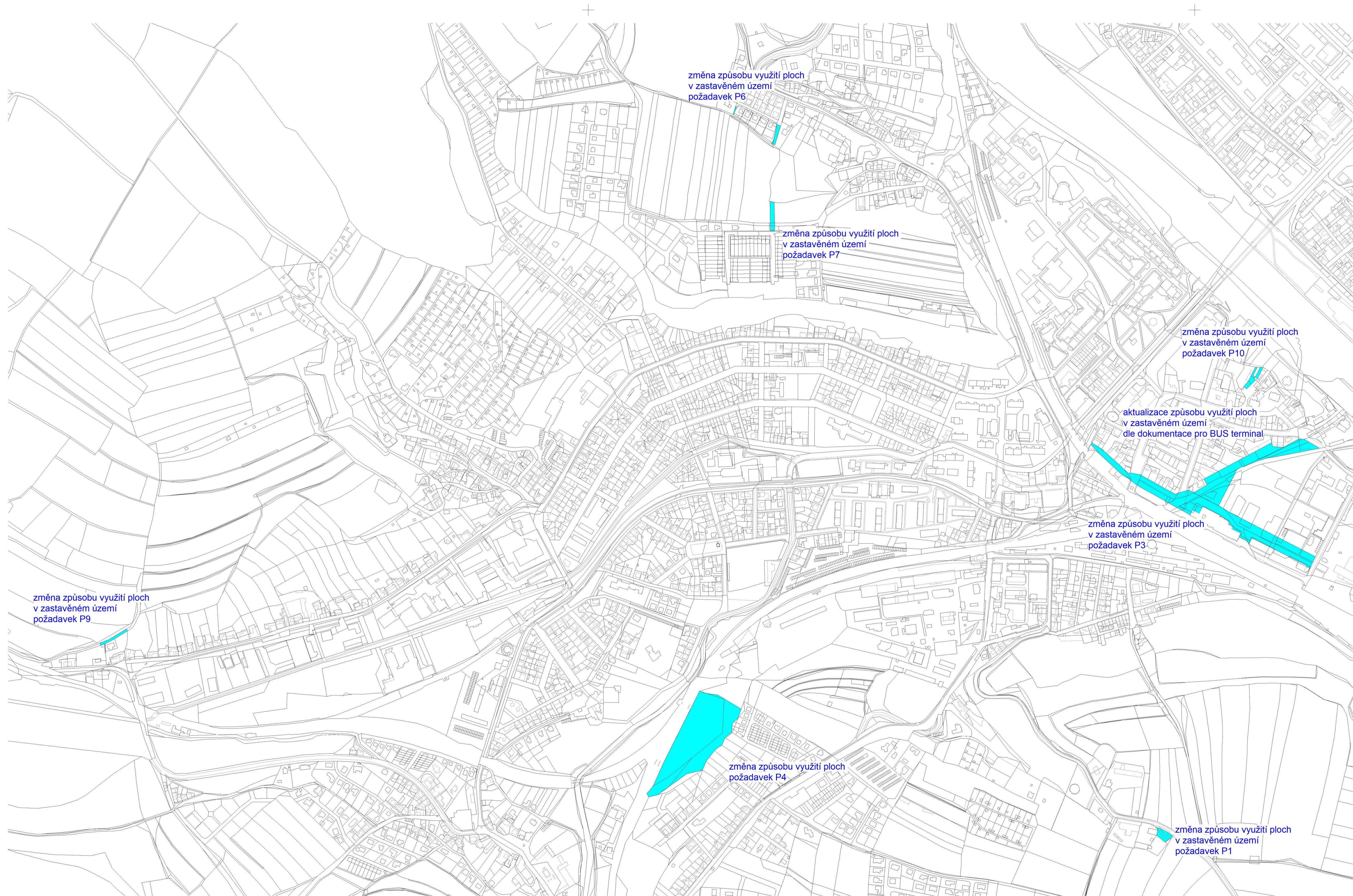



Kralupy nad Vltavou

1 : 5 000

ÚZEMNÍ PLÁN - ZMĚNA Č.4
PŘEHLED ZMĚN
VE VYMEZENÍ PLOCH RZV



KRALUPY NAD VLTAVOU

ÚZEMNÍ PLÁN
ZMĚNA Č.4

název výkresu:	PŘEHLED ZMĚN VE VYMEZENÍ PLOCH S RZV	měřítko : 1 : 5 000	číslo výkresu: 0024
projektant:	Ing. arch. Vlasta Poláčková, Urbanistický atelier UP-24 K Červenému vrchu 845/2b, 160 00 Praha 6	 ING. ARCH. VLASTA POLÁČKOVÁ URBANISTICKÝ ATELIER UP-24 Hydrosroft Veleslavin	
autorský kolektiv původního ÚP:	koordinace: Ing. arch. Vlasta Poláčková urbanismus: Ing. arch. Marek Bečka spolupráce: Ing. Milena Morávková, Mgr. Věra Janiková, Ing. Květa Bauerová		
digitální zpracování:	Hydrosroft Veleslavin s.r.o., U Sadu 13, 162 00 Praha 6		
pořizovatel: Městský úřad Kralupy nad Vltavou	číslo smlouvy: 02/2021	datum: 04/2022	číslo paré :