
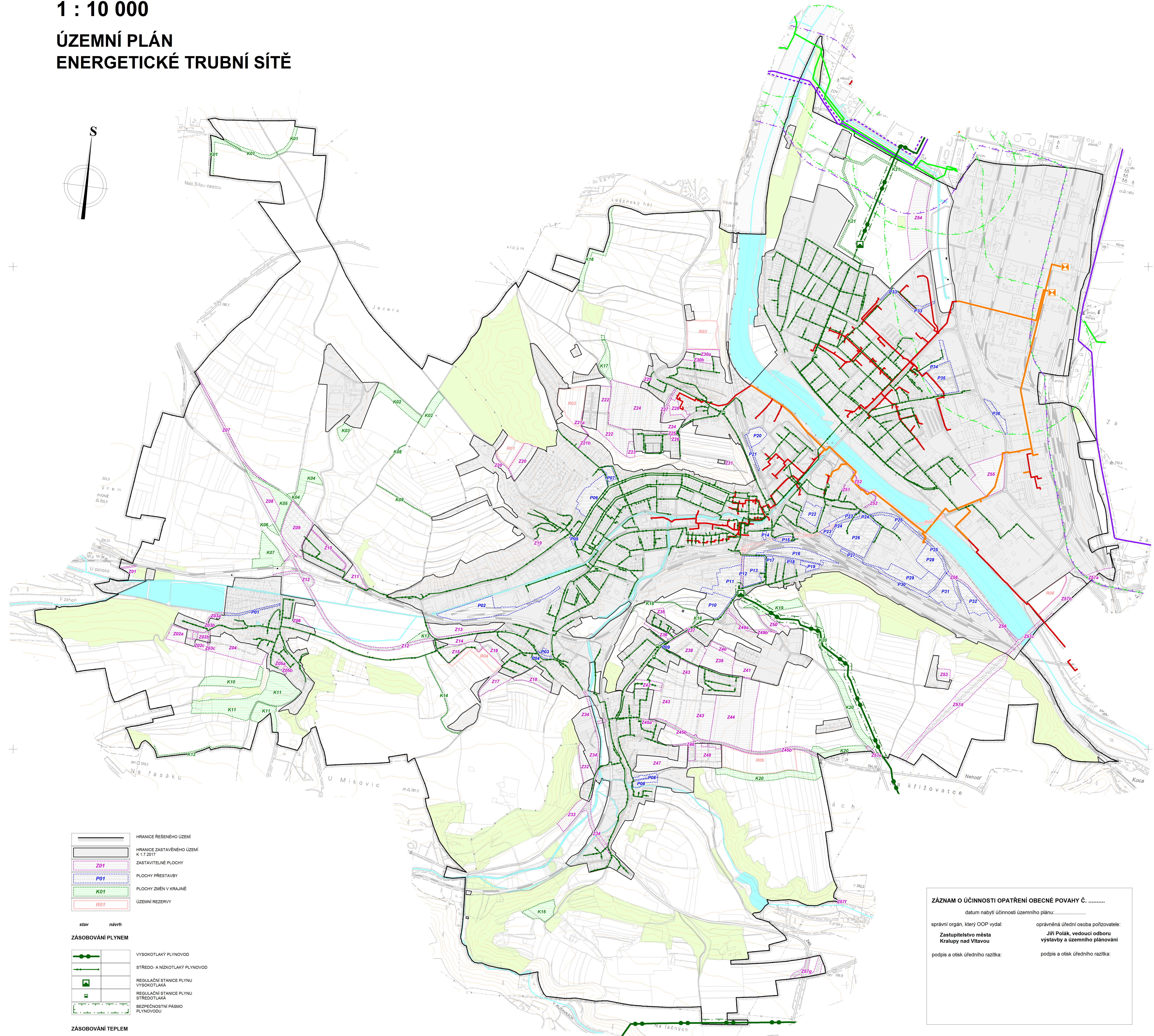
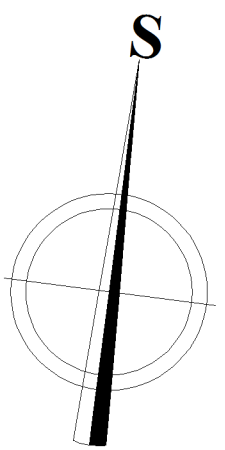


Kralupy nad Vltavou



1 : 10 000

ÚZEMNÍ PLÁN ENERGETICKÉ TRUBNÍ SÍTĚ



	HRANICE ŘEŠENÉHO ÚZEMÍ
	HRANICE ZASTAVĚNÉHO ÚZEMÍ K 1.7.2017
	ZASTAVITELNÉ PLOCHY Z01
	PLOCHY PŘESTAVBY P01
	PLOCHY ZMĚN V KRAJINĚ K01
	ÚZEMNÍ REZERVY R01

stav návrh

ZÁSOBOVÁNÍ PLYNEM

	VYSOKOTLAKÝ PLYNOVOD
	STŘEDO- A NÍZKOTLAKÝ PLYNOVOD
	REGULAČNÍ STANICE PLYNU VYSOKOTLAKÁ
	REGULAČNÍ STANICE PLYNU STŘEDOTLAKÁ
	BEZPEČNOSTNÍ PÁSMO PLYNOVODU

ZÁSOBOVÁNÍ TEPEM

	NADZEMNÍ TEPOVOD
	PODZEMNÍ TEPOVOD
	TEPLÁRNA, CENTRÁLNÍ KOTELNA

PRODUKTOVODY A ROPOVODY

	PRODUKTOVOD
	ROPOVOD
	OCHRANNÉ PÁSMO PRODUKTOVODU
	OCHRANNÉ PÁSMO ROPOVODU

VYBRANÉ DRUHY PLOCH

	LES (DLE KM)
	VODNÍ PLOCHY A TOKY

ZÁZNAM O ÚČINNOSTI OPATŘENÍ OBECNÉ POVAHY Č.	
datum nabytí účinnosti územního plánu:	
správní orgán, který OOP vydal:	oprávněná úřední osoba pořizovatele:
Zastupitelstvo města Kralupy nad Vltavou	Jiří Polák, vedoucí odboru výstavby a územního plánování
podpis a otisk úředního razítka:	podpis a otisk úředního razítka:

KRALUPY NAD VLTAVOU		ÚZEMNÍ PLÁN	
název výkresu: ENERGETICKÉ TRUBNÍ SÍTĚ	měřítko : 1 : 10 000	číslo výkresu: 07	
projektant:	Ing. arch. Vlasta Poláčková, Urbanistický atelier UP-24 K Červenému vrchu 845/2b, 160 00 Praha 6		<div>INČARCHI VLASTA POLÁČKOVÁ URBANISTICKÝ ATELIER UP-24</div> <div></div> <div> Veleslavin</div>
autorský kolektiv:	koordinace: Ing. arch. Vlasta Poláčková urbanismus: Ing. arch. Marek Bečka spolupráce: Ing. Milena Morávková, Mgr. Věra Janíková, Ing. Květa Bauerová		
tisk:	Hydrosoft Veleslavin s.r.o., U Sadu 13, 162 00 Praha 6		
pořizovatel: Městský úřad Kralupy nad Vltavou	číslo smlouvy: 04/2011	datum: 10/2017	
		číslo paré :	

