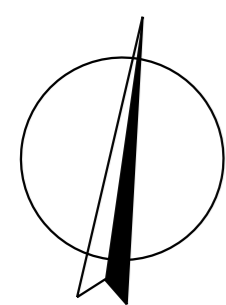
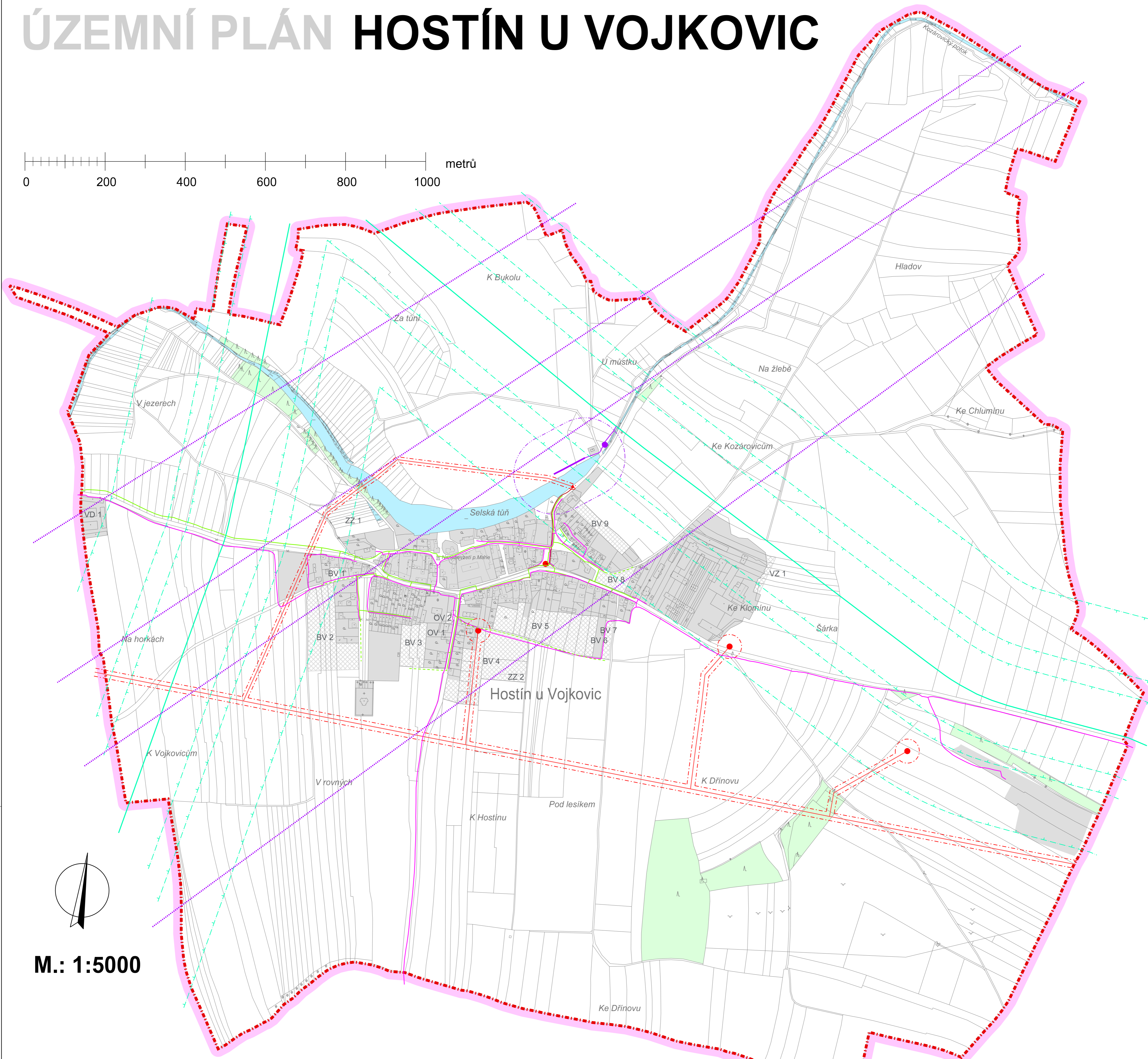
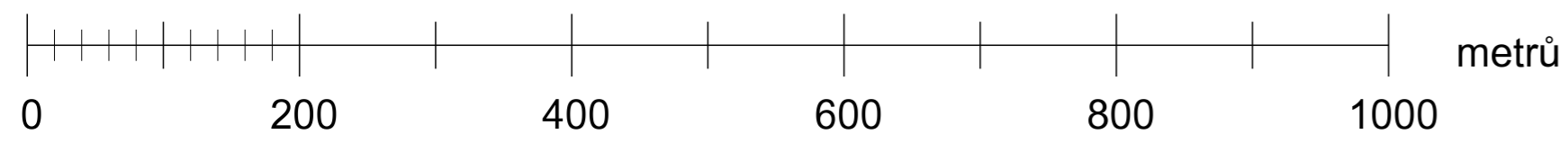


ÚZEMNÍ PLÁN HOSTÍN U VOJKOVIC



M.: 1:5000

LEGENDA :

- Hranice**
- hranice řešeného území
 - katastrální hranice

- Územní prvky**
- lesní plochy
 - vodní plochy a toky
 - urbanizované plochy

- Zásobování elektrickou energií**
- vzdušné vedení elektrické energie VN 22 kV
 - kabelové vedení elektrické energie VN 22 kV
 - trafostanice (TS)
 - kabelový svod
 - ochranné pásmo vzdušného elektrického vedení VN a trafostanic

- Zásobování plynem**
- plynovod STL

- Dálkovody hořlavých kapalin**
- produktovod
 - ochranné pásmo dálkovodů hořlavých kapalin 100 m, 150 m a 300 m
 - katodová ochrana produktovodu
 - katodová ochrana - objekt
 - katodová ochrana - vedení
 - ochranné pásmo katodové ochrany

- Elektronické komunikace**
- telekomunikační vedení
 - radioreléové spoje

Záznam o účinnosti ÚP Hostín u Vojkovic	
a) správní orgán, který vydal územní plán:	Zastupitelstvo obce Hostín u Vojkovic
b) datum nabytí účinnosti územního plánu:	
c) Pořizovatel	Městský úřad Kralupy nad Vltavou Odbor výstavby a územního plánování
d) Jméno a příjmení oprávněné úřední osoby pořizovatele	Ing. Milena Jakeschová
Podpis	Otisk úředního razítka

KADLEC K.K. NUSLE, spol. s r.o.			
Chaberská 3, 182 00 Praha 8 Tel./fax : 284 680 740, 603 440 989 e-mail: posta@kadleck.cz www.kadleck.cz			
Projekant:	Odborný projektant:	Ověřitel:	
Ing. arch. Daniela Blinderová		Štěpán Klumpar	
Pořizovatel:	Schvalovací orgán:	Číslo smlouvy:	460/16
MěÚ Kralupy nad Vltavou	Zastupitelstvo obce Hostín u Vojkovic		
Akce:	ÚZEMNÍ PLÁN HOSTÍN U VOJKOVIC		Datum: 2. 2021 Výkres č.: A3c.
Název výkresu:	Technická infrastruktura - energetika a elektronické komunikace		Mřížko: 1 : 5000 Kopie č.:

A3c. Technická infrastruktura - energetika a elektronické komunikace