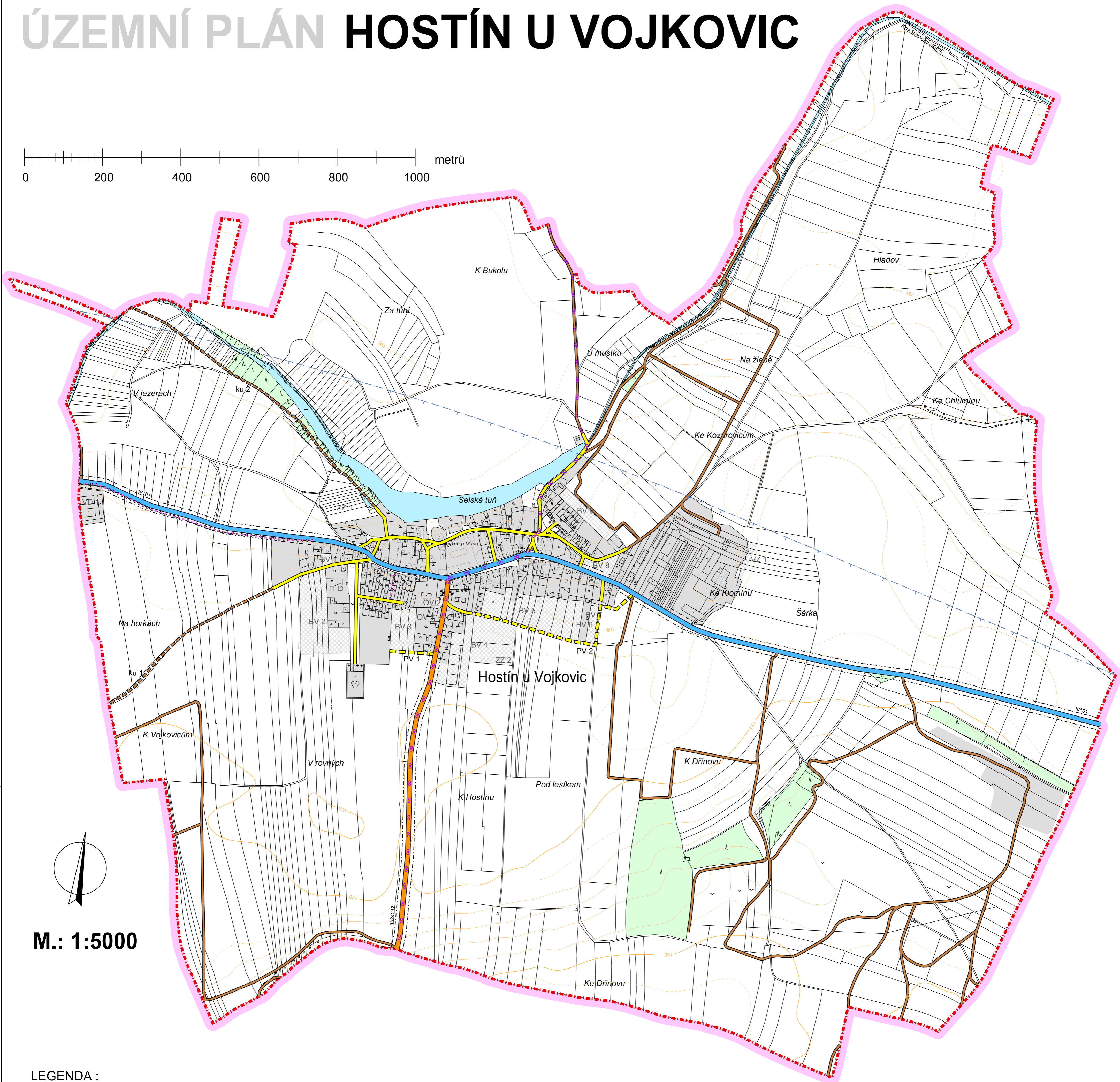


ÚZEMNÍ PLÁN HOSTÍN U VOJKOVIC



0 200 400 600 800 1000 metrů



M.: 1:5000

LEGENDA :

Hranice

-  hranice řešeného území
-  katastrální hranice

Územní prvky

- | stav | návrh | |
|--|---|---------------------|
|  |  | lesní plochy |
|  |  | vodní plochy a toky |
|  |  | urbanizované plochy |

Doprava

- | | | |
|--|---|--|
|  |  | silnice II. třídy |
|  |  | silnice III. třídy |
|  |  | obslužné komunikace |
|  |  | účelové komunikace |
|  |  | autobusové zastávky |
|  |  | cyklotrasa |
|  |  | významné pěší komunikace |
|  |  | ochranné pásmo silnice |
|  |  | ochranné pásmo vnější vodorovné plochy letiště Praha Vodochody |

Záznam o účinnosti ÚP Hostín u Vojkovic

a) správní orgán, který vydal územní plán:	Zastupitelstvo obce Hostín u Vojkovic
b) datum nabytí účinnosti územního plánu:	
c) Pořizovatel	Městský úřad Kralupy nad Vltavou Odbor výstavby a územního plánování
d) Jméno a příjmení oprávněné úřední osoby pořizovatele	Ing. Milena Jakeschová
Podpis	Otisk úředního razítka

KADLEC K.K. NUSLE, spol. s r.o.			
Chaberská 3, 182 00 Praha 8 Tel./fax : 284 680 740, 603 440 989 e-mail: posta@kadleck.cz www.kadleck.cz			
Projekant:	Obdobný projektant:	Opavatel:	
Ing. arch. Daniela Blinderová		Štěpán Klumpar	
Pořizovatel:	Schvalovací orgán:	Číslo směrovky:	460/16
MěÚ Kralupy nad Vltavou	Zastupitelstvo obce Hostín u Vojkovic		
Akce:		Datum:	Výkres č.:
ÚZEMNÍ PLÁN HOSTÍN U VOJKOVIC		2. 2021	A3a.
Název výkresu:		Mřížko:	Kopie č.:
Dopravní infrastruktura		1 : 5000	

A3a. Dopravní infrastruktura