

Toulky obolím Kralup po celý rok



Seznam výletů :

1. zámek Veltrusky a Nelahozeves
2. muzeum másla
3. nejen hrad Ohoř
4. Turshé pole - Luchá válka
5. prohlídka Kralup nad Vltavou
6. bájná hora Říp
7. Velvary - město králů a jiné
8. Buštěhrad, Lidice
9. Levý Hradec, Roztoky u Prahy



Ahoj Všem,

kteří rádi cestujete a poznáváte nové kouty s historií naší vlasti. Přinášíme Vám pár nápadů na výlety okolím Kralup, kde můžete navštívit několik hradů, zámků, muzeí, ale i přírodních a technických památek či různých zajímavostí. Výlety, které Vám zde nabízíme berte prosím jako inspiraci a věřte, že každý z nich se dá upravit a přizpůsobit Vaším potřebám a možnostem. U některých výletů je vypsáno již více variant, jak je zkrátit či prodloužit. Pěší výlety jsou vedeny po značených turistických trasách a cesty pro kola jsou směřovány po nepřiliš frekventovaných silnicích pokud nebyla jiná možnost. Veškerá turistická značení s přehlednou mapou Kralupska naleznete na pěší zóně ve středu města. A co dodat na závěr? Doufáme, že s výlety budete spokojeni a příjemní Vám volné chvíle putováním a poznáváním nových míst.

Přejeme šťastnou cestu . . .



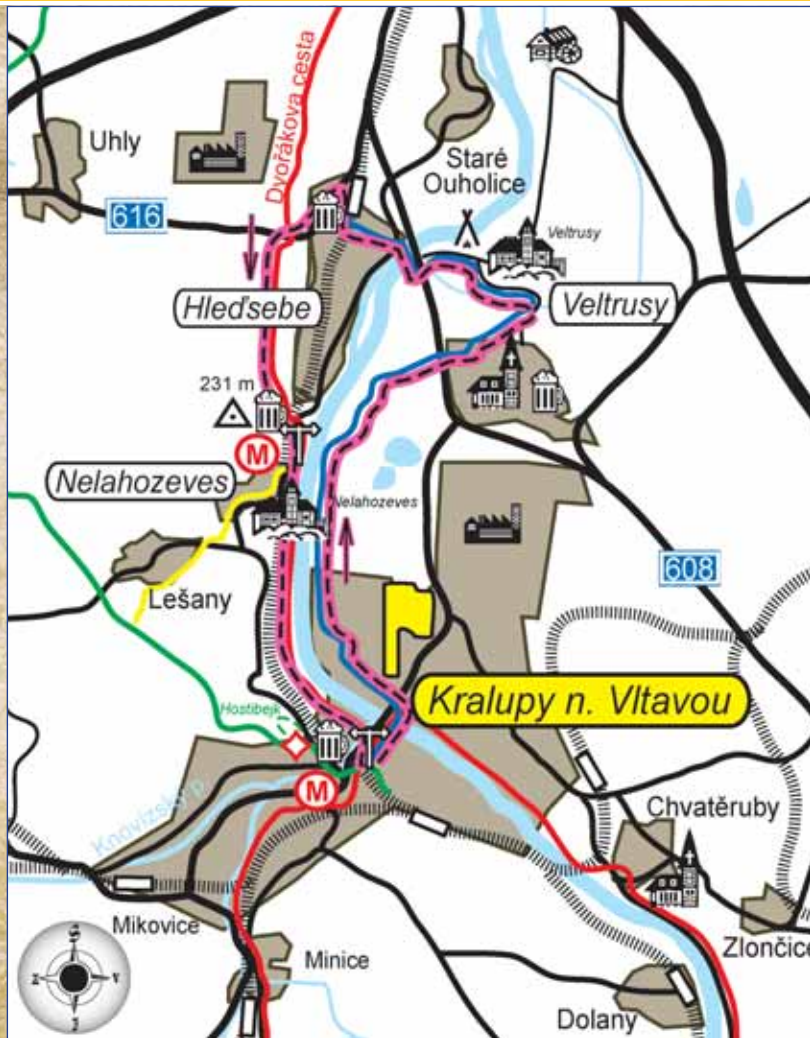
zámky Veltrusy a Nelahozeves



Výlet lze absolvovat pěšky i na kole

Z Kralup nad Vltavou se vydáte po modré značce podél vody směrem Veltrusy. (Po cestě můžete sledovat na protějším břehu zámek v Nelahozevsi, na který se dostanete také během cesty později.) Značka Vás dovede přímo k zámku ve Veltrusích. Zámek byl v roce 2002 poškozen povodněmi, a proto prochází nyní rozsáhlou rekonstrukcí. Zrovna tak park, který je možno projít mimo zmačenou trasu. V parku můžete vidět např. Dórský pavilon, pavilon Přátelství, Laudonův pavilon, Sfingu a mnohé jiné. Dále pokračujte po modré přes most až do Nelahozevsi, kde modrá značka končí na stanici ČD. O kousek dál se napojíte na červenou a ta Vás dovede až k zámku v Nelahozevsi. Zde si můžete prohlédnout nejen zámek, ale i rodný dům Antonína Dvořáka, který se zde nejen narodil (*1841), ale i žil do roku 1853. Poté pokračujete dále po červené značce podél řeky zpátky do Kralup tzv. „Dvořákovou cestou.“





muzeum másla



Výlet lze absolvovat pěšky i na kole

Z Kralup se vydáte po červené značce podél vody směr Chvatěruby. Zde můžete vidět zámeckou zříceninu, původně zemanskou tvrz, která byla přestavěna v 15. století na hrad s vodními příkopy. Roku 1467 byl hrad dobit Jiřím z Poděbrad. V 16. století byl přestavěn na renesanční zámek a během třicetileté války byl značně vydrancován. V 18. století se započalo s barokní přestavbou, avšak nebyla nikdy dokončena a stavba postupně chátrala a v roce 1817 se část dokonce zřítíla.

V současnosti bohužel zámek není přístupný veřejnosti. Naproti Vás jistě zaujme kostelík Petra a Pavla ze 16. století, který spolu se zříceninou tvoří dominantu obce. Z Chvatěrub pokračujte dále po břehu Vltavy po červené značce až na rozcestí „Na Dole“ odkud se vydejte vzhůru po naučné stezce až do Máslovic, kde můžete navštívit muzeum másla, které bylo cílém tohoto výletu. Pro pěší doporučujeme vrátit se stejnou cestou pokud nechcete jít dále po silnici. Pokud jste tento výlet absolvovali na kole můžete pokračovat z Máslovic dále po silnici směr Zlončice a Chvatěruby až zpátky do Kralup nad Vltavou.



 + silnice 20 km



na hradě Ohoři světla už nehoří . . .



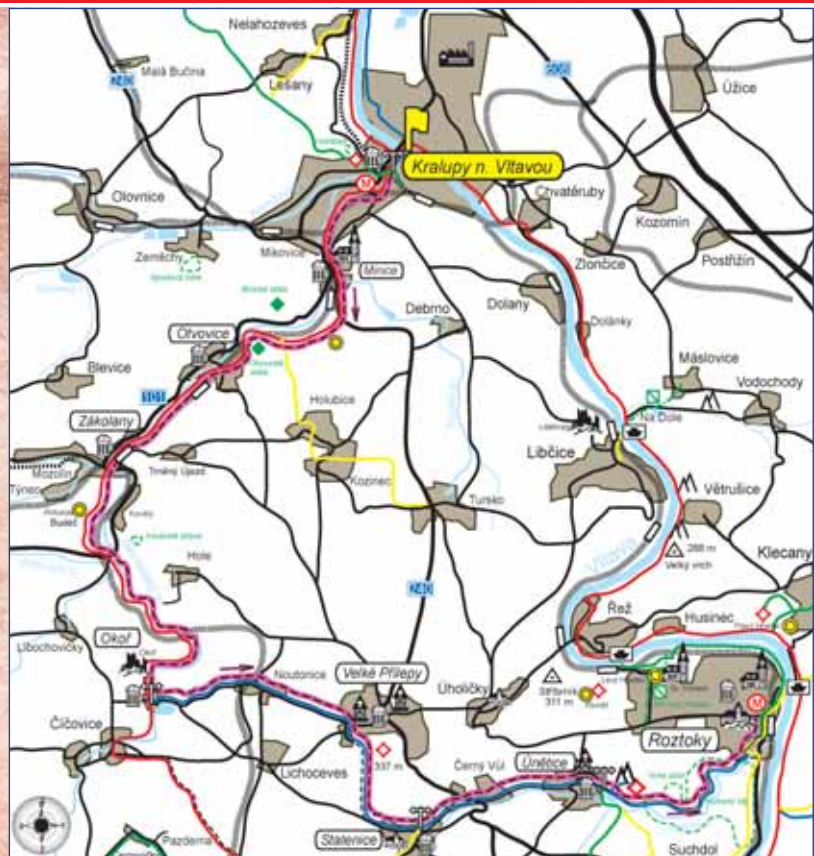
Výlet lze absolvovat pěšky i na kole

Z Kralup nad Vltavou se vydáte po červené značce směr Mikovice (kostel sv. Jakuba Většího) přes Otovice, Zákolany až na Budeč. Kdo si chce výlet dle svých možností o něco zkrátit, lze použít z Kralup vlak směr Kladno a vystoupit na zastávce Otovice nebo o něco dále v Zákolanech a zde se napojit na červenou značku a pokračovat směr Budeč. Budeč je národní kulturní památkou. Můžete zde vidět rotundu sv. Petra a Pavla a vedle zbytky středověké baziliky. Dále pokračujte po červené přes Kováry, Nový mlýn až na zříceninu hradu Okoř. Hrad je veřejnosti přístupný v návštěvních hodinách a rozhodně stojí za prohlídku. Z Okoře se dále vydejte po modré značce do Noutonic (kostel sv. Jana Křtitele). Odtud dále pokračujte po modré přes obce Statenice (zachovalý zámek), Černý Vůl, Únětice (kostel + další historické stavby). Stále pokračujte po modré značce podél Únětického potoka a Tichým údolím se dostanete až do Roztok u Prahy. V Roztokách můžete navštívit ještě Středočeské muzeum, které se nachází v prostorách zámku nedaleko nádraží. Ze železniční stanice Roztoky u Prahy se vydejte zpět vlakem do Kralup nad Vltavou.



z Otavovic  23 km

ze Záholan  21 km



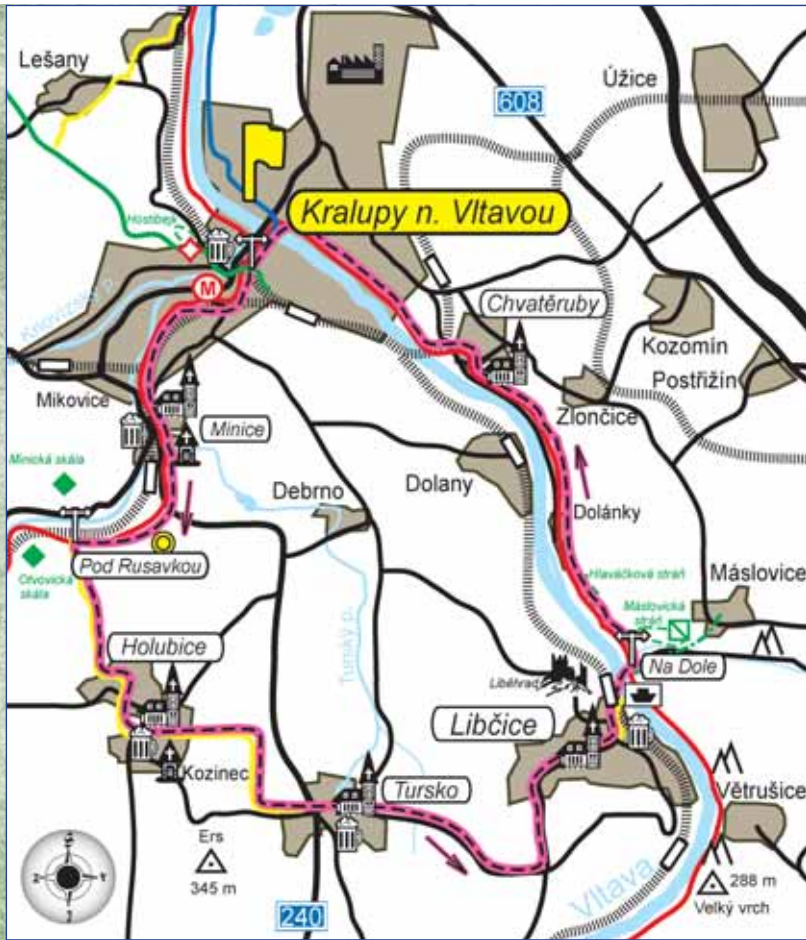
Turské pole - Lucká válka



Výlet lze absolvovat pěšky i na kole

Z Kralup se vydáte po červené značce směr Minice. Zde můžete shlédnout gotický kostel sv. Jakuba Většího. Dále pokračujte po červené značce až do Otovic na rozcestí se žlutou. Po žluté značce pokračujte do Holubic, kde najdete kostel Narození Panny Marie z 13. století (románská rotunda s přistavěnými částmi z pozdějších dob). Dále Vás žlutá značka povede přes Kozinec až do Turska. Zde je bájně Turské pole z Lucké války mezi Čechy a Lučany. Můžete vystoupit i na kopec zvaný Krliš, který má také historický význam. Dále pokračujte bohužel po silnici až do Libčic nad Vltavou, protože žlutá značka v Tursku končí. Z Libčic n. Vlt. můžete jet zpátky do Kralup vlakem, nebo se napojit na žlutou značku a využít přívozu na druhý břeh Vltavy a odtud pokračovat podél řeky po červené značce zpět do Kralup.





Kralupy a historie

První dochovaná historická zmínka o Kralupech je z roku 993 v zakládací listině břevnovského kláštera. (historicky nepodloženo) V první polovině 13. století byly Kralupy darovány Anežkou, sestrou Václava I., řádu Křižovníků s červenou



hvězdou v Praze. Křižovníci však o ves přišli, ale v roce 1253 jim byla králem navracena. V dalším století za vlády Karla IV. byla ves značně zvelebena. Byl zde prokopán dlouhý vodní náhon a postaven mlýn, dále vybudována tvrz, v místě, které si dodnes zachovalo své jméno „Na Hrádku“. Tvrz byla podsklepena a chráněna dokonce i valem. Ves v průběhu dějin měnila majitele, avšak po bitvě na Bílé hoře byly Kralupy řádu opět navraceny a patřily jim až do rozpadu feudálního zřízení roku 1848 (skončila závislost Kralup na křižovnickém panství Tursko).

Někde se lze dočíst, že v 15. či 16. století byly Kralupy městysem, ale toto tvrzení není bohužel historicky podloženo. Obec byla naopak vždy malá jen s 9 až 10 osedlími. V roce 1550 počet stavení vzrostl na 12, avšak na začátku a v první polovině 17. století zbývaly již jen 2 grunty. Jelikož zde nebyl dvůr, roboty tu bylo málo. Lidé se zaměstnávali rolnictvím, ale kvetlo tu také sadařství a sušení ovoce. Kromě mlýna zde byla také krčma a nějaká další drobná řemesla. Ke zlepšení živobytí přispívala samozřejmě i řeka, ale díky ní Kralupy zažily i několik hrůzných povodní a to v letech 1784, 1845, 1890 a naposledy 2002, kdy byla poškozena opravdu velká část města. V roce 1851 byla zahájena pravidelná železniční doprava. V této době nastává poměrně rychlý růst obyvatelstva, ale i Kralup do té doby celkem malých. Roku 1840 tu žilo pouze 177 a roku 1850 pak 181 obyvatel ve 23 usedlostech, což znamená že osidlování Kralup bylo do této doby opravdu pozvolné. V roce 1881 byly Kralupy povýšeny na městys (spojení s Lobčív).

V roce 1895 byl dostavěn kralupský kostel Nanebevzetí Panny Marie a svatého Václava v novogotickém stylu a v roce 1902 byly Kralupy povýšeny na město. V roce 1913 vznikl okres. Rok 1928 přinesl propojení obou břehů obce mostem. (Most Tomáše Garika Masaryka - technická památka) Kralupy přečkaly i ničivý nálet z druhé světové války (22. 3 1945) a mnohé jiné. Rozvoj Kralup se zachoval dodnes . . . V dnešních Kralupech, které se skládají z několika městských čtvrtí (Lobeček, Kralupy, Lobeč, Mikovice, Minice a Zeměchy), lze dodnes najít pozůstatky osidlování a různé památky z historie Kralup.

Kralupské muzeum

V Kralupském muzeu můžete najít několik stálých expozic, které vás provedou celou historií Kralup až do současnosti. ARCHEOLOGICKÁ EXPOZICE zachycuje nálezy téměř všech archeologických kultur známých na území Čech od paleolitu až po dobu slovanskou z lokalit Kralupska. Expozice byla poničena povodní z roku 2002 a znovu obnovena a otevřena 15. 1. 2004. Na tuto expozici navazuje „Pravěká dílna“, kde si návštěvníci mohou vyzkoušet rozmanité pravěké činnosti (práce na vertikálním tkalcovském stavu, drcení obilí a jiné). Další část expozice je věnována HISTORII MĚSTA A NEJBLIŽŠÍHO OKOLÍ. Zde jsou zachyceny důležité události od první zmínky Kralup až po 60. léta dvacátého století.


PAMĚTNÍ SÍŇ JAROSLAVA SEIFERTA je další část kralupského muzea. Je zde zachycena tvorba a život básníka v Kralupech včetně získání Nobelovy ceny. Expozici uzavírá poslední cesta J. Seiferta na místní kralupský hřbitov. SÍŇ GEORGE KARSE expozice kralupského rodáka, akademického malíře a rytíře čestné legie. Expozice vznikla ve spolupráci s muzeem v nedalekých Velvarech.



Prohlídka Kralup



vyhlídka na Hostibejku



lávka pro pěší a cyklisty



rodný dům J. Jodla



kulturní středisko Vltava



kostel



ZŠ Komenského



busta J. Seiferta



muzeum



most T.G.M



*pískovcové
skály*



Vltava a tůň




v parku



*nájezd
na lávku*



nejstarší křížek



*pomník obětem
II. sv. války*



dům dětí a mládeže



cyklostezka

Hostibejk

Jedná se o kopec, který se tyčí nad městem nedaleko centra. Najdete ho za železničním viaduktem směrem na Nelahozeves. Rozhodně ho nemůžete minout, protože



už z dálky Vás jistě zaujme vyhlídkový altán, který zde nechal postavit kralupský architekt Anton Karban v první polovině 20. století. Jeho podivuhodný název „Hostibejk“ se do dneška nepodařilo objasnit. Když vystoupáte nahoru po schodech (a není jich zrovna málo - 187), můžete zde vidět pískovcové skály, díky nimž byl Hostibejk vyhlášen přírodní památkou. Skály mají význam nejen z geologického, ale i historického hlediska. Hostibejk je hojně využíván k procházkám nejen rodin s dětmi, ale i k různým každoročním akcím. (např. Běh do hostibejkých schodů na čas aj.)

Z altánu se Vám otevře nádherný pohled na Kralupy z ptačí perspektivy. Rozhodně zde strávíte příjemné chvíle klidu a odpočinku v přírodě, jen kousek od ruchu města. Smutnou stránkou zůstává, že staré skály, ale i altán se staly terčem vandalismu a jsou poničeny kresbami.

Někteří významní osobnosti Kralupska

- Antonín Dvořák (hudební skladatel)
- Jaroslav Vrchlický (básník, spisovatel)
- František Koller (generál a velitel pěší divize)
- Tereza Stolzová (operní pěvkyně)
- Svatopluk Čech (básník, spisovatel)
- Jiří Kars (příslušník pařížské malířské školy)
- Josef Holub (akademický malíř, pochován na kralupském hřbitově)



- Jaroslav Seifert (nositel Nobelovy ceny za literaturu, pochován na kralupském hřbitově)
- Jan Jodl (národní buditel)
- Bedřich Hoser (malíř)
- Karel Klapálek (armádní generál)
- Vítězslav Hálek (básník)



Sprašová rohle u Zeměch

Roku 1986 byla vyhlášena přírodní památkou o rozloze 1,5 ha. V kolmých stěnách můžete vidět dobře znatelné profily ukládání spráše v období čtvrtohor. Vyskytuje se zde teplomilný hmyz a zbytky stepní vegetace.

Minichá slála

Roku 1986 byla vyhlášena přírodní památkou o rozloze 0,37 ha. Vyskytují se zde původní společenstva skalních stepí na podkladu spilitů.

Kralupy dnes

Kralupy se staly od svého počátku rozvoje až do teď velice průmyslovým a zajímavým městem. Žije zde okolo 18 000 obyvatel v několika městských částech. (Lobeček, Kralupy, Lobeč, Minice, Mikovice, Zeměchy) Město leží na řece Vltavě a rozprostírá se po obou jejích březích. Leží nedaleko hlavního města Prahy a díky důležitému železničnímu uzlu je zde výborné vlakové spojení do všech směrů. Dají se zde uskutečnit rozmanité vycházky a výlety přírodou nejen podél řeky, ale i do muzeí, zámků a obcí v okolí Kralup.



Centrální turistické značení s velkou přehlednou mapou najdete v centru města. Několik tipů na Vaše putování Vám pro inspiraci přinášíme v této knížce.



na bájnou horu Říp



Výlet je možné absolvovat pěšky, pro kolo doporučujeme zvýšenou opatrnost, posledních 500m výstupu na Říp je dosti drsných - kolo je nutno vynést !!!

Z Kralup nad Vltavou se vydáte po červené značce Dvořákovou cestou do Nelahozevsí (zde si můžete prohlédnout zámek s galerií obrazů a rodný dům Antonína Dvořáka) Dále pokračujete po červené značce do Nových Ouholic a přes Vepřek do Mlčechvost. Stále pokračujeme po červené do Jeviněvse a Ctiněvse až nahoru na Říp. Hora Říp s rotundou jsou národní kulturní památkou. Rotunda byla dostavěna, (přibyla zde věž) a byla znovu vysvěcena roku 1126 na paměť vítězství knížete Soběslava I. nad králem Lotharem III. Saským v bitvě u Chlumce. Říp se stal poutním místem. Roku 1868 zde byl vyzvednut základní kámen a odvezen do Prahy na stavbu Národního divadla. Na Řípu se můžete podívat nejen na rotundu, ale i z několika pěkných vyhlídek do okolí.

Nyní nabízíme několik variant jak pokračovat v cestě dále:

1. Můžete jít - jet po červené značce až do Roudnice nad Labem a odtud se vrátit vlakem zpět do Kralup nad Vltavou (toto je varianta pěšího výletu + kratší varianta pro kolo).
2. Sjet na kole dolů po žluté značce směr Vražkov (kde žlutá značka končí). Dále pokračovat po silnici až se napojíte na hlavní a po E 608 přes Novou ves, Nové Ouholice zpět až do Kralup.



  + E 55 41,5 km



město králů a jiné

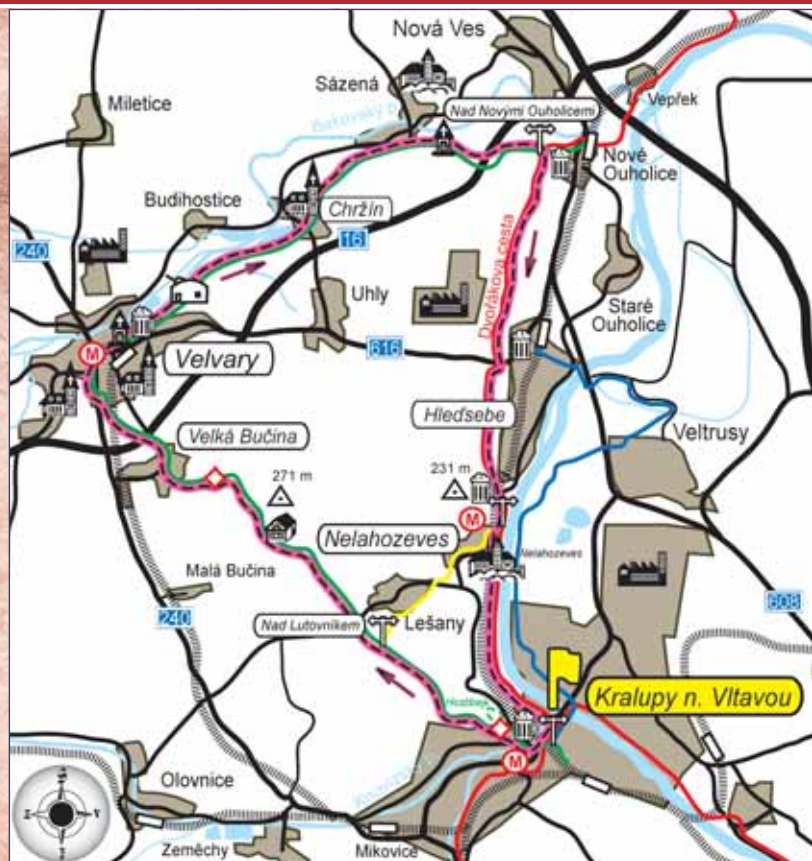


Výlet lze absolvovat pěšky i na kole

Z Kralup nad Vltavou se vydejte po zelené značce přes Hostibejk směr Nad Lutovíkem, Velvarský háj a Velká Bučina až dorazíte do Velvar. Město Velvary bylo vyhlášeno roku 1482 královským městem. Ve 30-ti leté válce však prošlo zkázou a později následovaly velké požáry. Můžete zde shlédnout mnoho památek např. Pražskou bránu z roku 1850, barokní radnici z roku 1698, gotický kostel sv. Kateřiny ze 14. století, Mariánský sloup z roku 1719 městské muzeum a mnohé jiné hodnotné památky. Jestliže jste již unaveni můžete z Velvar do Kralup dojet zpět vlakem, jinak dále pokračujete po zelené značce přes Chržín, Sazenou až do Nových Ouholic. Z Nových Ouholic lze také jet zpět do Kralup vlakem či autobusem a nebo se napojit na červenou značku a odtud dále jít - jet přes Nelahozeves (zámek, rodný dům Antonína Dvořáka) podél řeky Dvořákovou cestou do Kralup.



Nové Ouholice 16,5 km  25,5 km



Nejen z historie II. světové války . . .

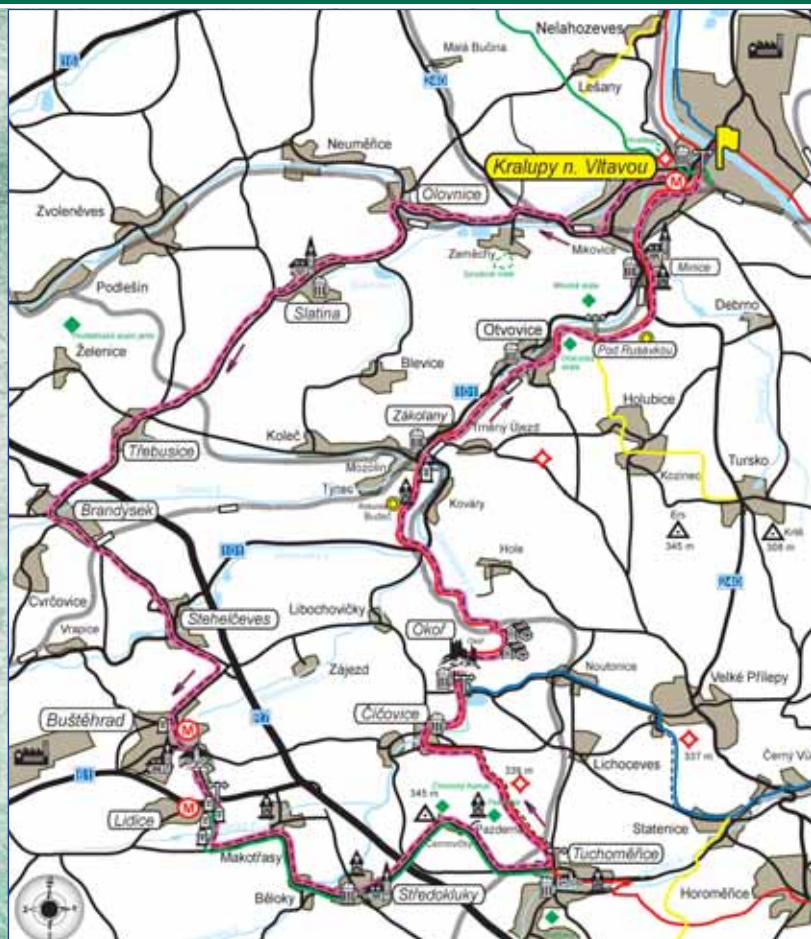


Cyklo výlet

Z Kralup nad Vltavou se vydáte na kole po silnici do Olovnice a pokračujete dále do Slatiny, Třebusic a Brandýsku. Z Brandýsku stočíte směr na Stehelčevy a odtud dále pokračujete až do Buštěhradu.

V Buštěhradu si můžete prohlédnout muzeum Oty Pavla, na náměstí kapli sv. Maří Magdalény, zámek, který byl přestavěn v 18 stol. a kaple na počátku 19. stol. a ke konci tohoto stol. rozšířena na kostel Povýšení sv. Kříže. Dále zbytky zaniklého hradu apod. Z Buštěhradu pokračujte dále do Lidic (národní kulturní památka). Zde můžete shlédnout „Památník Lidice“ jehož součástí je i muzeum (přístupné celoročně - denně kromě pondělí). Z Lidic dále pokračujte již po zelené turistické značce, která Vás povede přes Makotřasy, Běloky, Středokluky, Černovičky až do Tuchoměřic. V jednotlivých obcích si můžete prohlédnout opět řadu historických památek. Z Tuchoměřic se vydejte dále po červené značce směr Malé Čičovice, kde můžete vidět kapli Nalezení sv. Kříže (přístupna v návštěvních hodinách). Z Malých Čičovic pokračujte na Okoř - středověký hrad (zřícenina hradu přístupná v návštěvních hodinách). Stále pokračujte pořád po červené značce na Nový mlýn až na Budeč (národní kulturní památka - kostel sv. Klimenta). Odtud dále přes Zákolany, Otovice - stále po červené značce zpátky až do Kralup nad Vltavou.





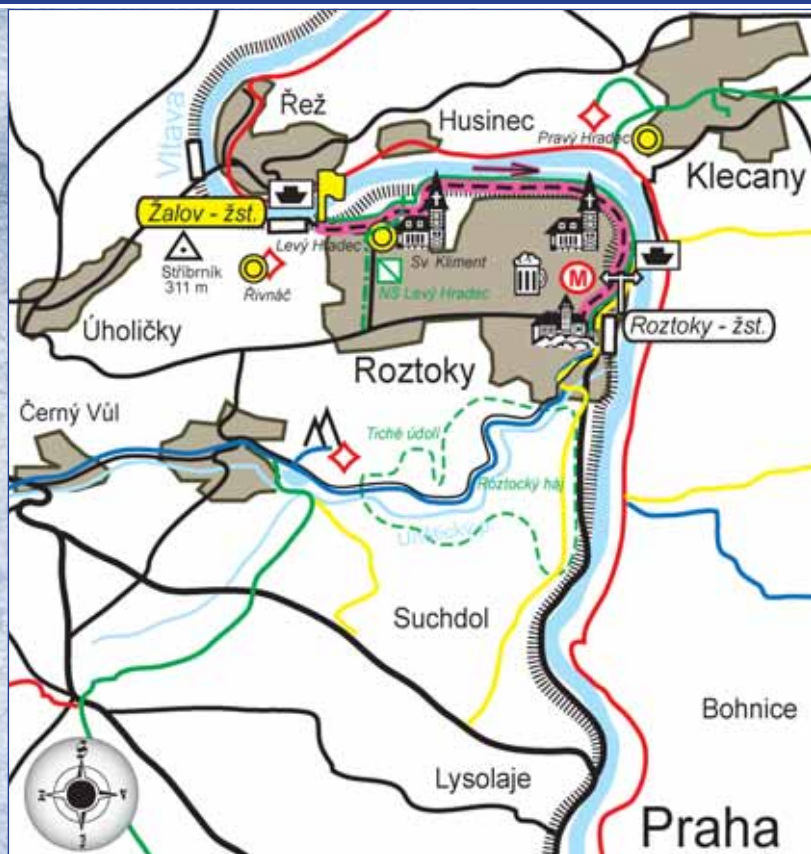
Levý Hradec a Roztoky



Krátký pěší výlet

Z Kralup nad Vltavou pojedete osobním vlakem směr Praha a vystoupíte na zastávce Roztoky - Žalov. Zde se napojíte na zelenou značku a vystoupáte na Levý Hradec. Levý Hradec je národní kulturní památkou. Najdete zde kostel sv. Klimenta, který je postaven na zbytcích románské rotundy, která zde stávala dříve. Mezi lety 882 a 884 zde byl založen první křesťanský kostel na českém území knížetem Bořivojem. Kostel byl během několika století přestavován až do dnešní podoby. Kolem kostela je hřbitov s barokní bránou. V určitých dnech lze absolovovat prohlídku s průvodcem. Dále pokračujte po zelené značce podél vody až do Roztok. Cestou potkáte i žlutou značku, která povede souběžně se zelenou. Zelená Vás dovede před vlakové nádraží v Roztokách. Nedaleko nádraží určitě stojí za prohlídku expozice Středočeského muzea, které se nachází v prostorách zámku se zachovalým příkopem, nebo ateliér malířky Zdenky Braunerové (1858 - 1934). Ze stanice Roztoky u Prahy se pak vydejte zpět vlakem do Kralup.







*Vydal KČT Kralupy nad Vltavou ve spolupráci s MěÚ
nákladem 5000 výtisků*

*zpracovala : Lenka Jindřichová KČT Kralupy nad Vltavou
za použití veřejně dostupných materiálů, bez jazykové úpravy*

*foto: Lenka Jindřichová, ing. Zdeněk Vejrosta, Zbyněk Veselý
všichni KČT Kralupy nad Vltavou*

*technická spolupráce: Aleš Stárek, ing. Zdeněk Vejrosta, Zbyněk Veselý
všichni KČT Kralupy nad Vltavou*

Grafická úprava: www.corpus.cx



KČT a ATOM Kralupy nad Vltavou

Odbor Klubu českých turistů v Kralupech nad Vltavou byl založen 25. března 1925. Malebné Podřipsko a nedaleká Praha podporovaly v předválečných letech rozvoj spolku. První záznam je o cestě na Milešovku 17.5. 1925. Postupně se začaly podnikat výlety do bližšího, ale i vzdálenějšího okolí . . .

V letech 1948 - 1989 byla turistika organizována pod Svazem turistiky a i v tomto období se podařilo udělat mnoho pro její rozvoj. 25. září 1970 dochází k založení prvního samostatného Turistického oddílu mládeže.

Novodobá historie se datuje od 21. února 1990. Tento den KČT Kralupy n. Vlt. v rámci obnovy tradice KČT navázal na činnost odboru turistiky. Stav členské základny činil 100 členů, ale během 10- ti let se díky poctivé a dobře organizované práci rozrostl na 300.

KČT pořádá každoročně řadu akcí pro veřejnost, zájezdy do zahraničí, spoustu vycházek a výletů a mnoho dalších jistě zajímavých akcí. V roce 1991 začali práce na turistické základně, kde je v současnosti zázemí kralupského KČT.

Oddíly TOM patří mezi špičku v Turistickém závodě, o čemž svědčí úctyhodný počet medailí či pohárů, titulů „Mistr České republiky“ nebo „vítěz Mezinárodních závodů“. Prezentace našeho KČT a TOM lze najít na internetových stránkách www.kralupy.cz/kct a www.tom3511.unas.cz.

Všichni vedoucí a funkcionáři pracují ve svém volném čase bez nároku na finanční honorář. Jejich největší radostí a odměnou jsou spokojené a usměvavé tváře všech dětí.

Všem za to patří moc a moc díky . . .



