



ZMĚNA Č.3
ÚZEMNÍHO PLÁNU

KRALUPY NAD VLTAVOU

GRAFICKÁ ČÁST

Zadavatel: Město Kralupy nad Vltavou

Pořizovatel: Městský úřad Kralupy nad Vltavou

Projektant: Ing. arch. Vlasta POLÁČKOVÁ, Urbanistický atelier UP -24
místo podnikání: K Červenému vrchu 845/2b, 160 00 Praha 6

Grafická část

P1Z3 Základní členění území (výřez 1:5 000)
P2Z3 Hlavní výkres (výřez 1:5 000)
P3Z3 Veřejně prospěšné stavby a opatření (výřez 1:5 000)

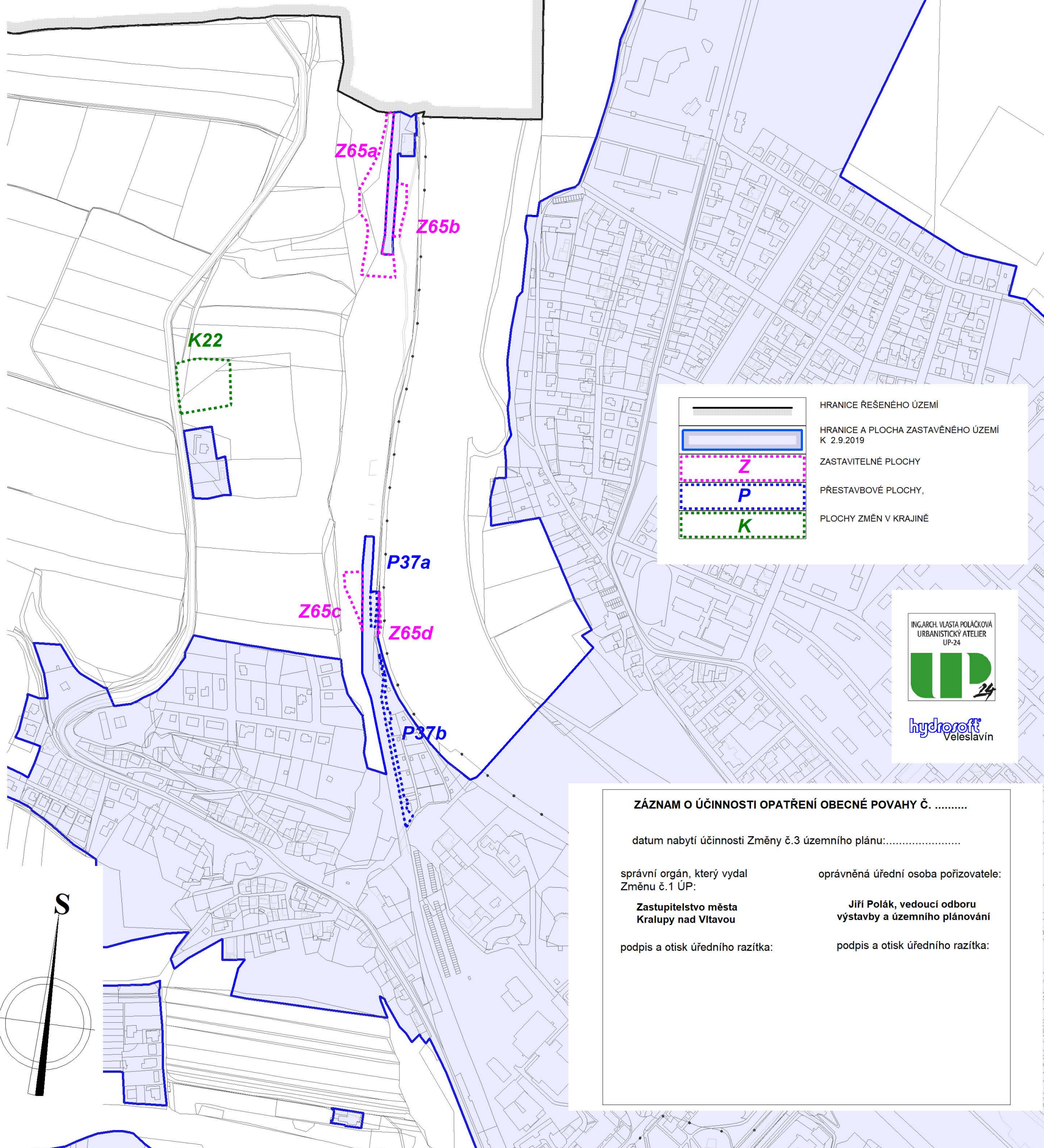

Grafická část Odůvodnění

O1Z3 Koordinační výkres (výřez 1: 5 000)
O2Z3 Zábory půdního fondu (výřez 1: 5 000)
Změnové plochy - výřezy (1:10 000)

Kralupy nad Vltavou

1 : 5 000

ÚZEMNÍ PLÁN - ZMĚNA Č.3
ZÁKLADNÍ ČLENĚNÍ ÚZEMÍ P1Z3



	HRANICE ŘEŠENÉHO ÚZEMÍ
	HRANICE A PLOCHA ZASTAVĚNÉHO ÚZEMÍ K 2.9.2019
	ZASTAVITELNÉ PLOCHY
	PŘESTAVBOVÉ PLOCHY,
	PLOCHY ZMĚN V KRAJINĚ

ING.ARCH. VLASTA POLÁČKOVÁ
URBANISTICKÝ ATELIER
UP-24

hydrosoft
Veleslavín

ZÁZNAM O ÚČINNOSTI OPATŘENÍ OBECNÉ POVAHY Č.

datum nabytí účinnosti Změny č.3 územního plánu:.....

správní orgán, který vydal Změnu č.1 ÚP: **Zastupitelstvo města Kralupy nad Vltavou**

oprávněná úřední osoba pořizovatele: **Jiří Polák, vedoucí odboru výstavby a územního plánování**

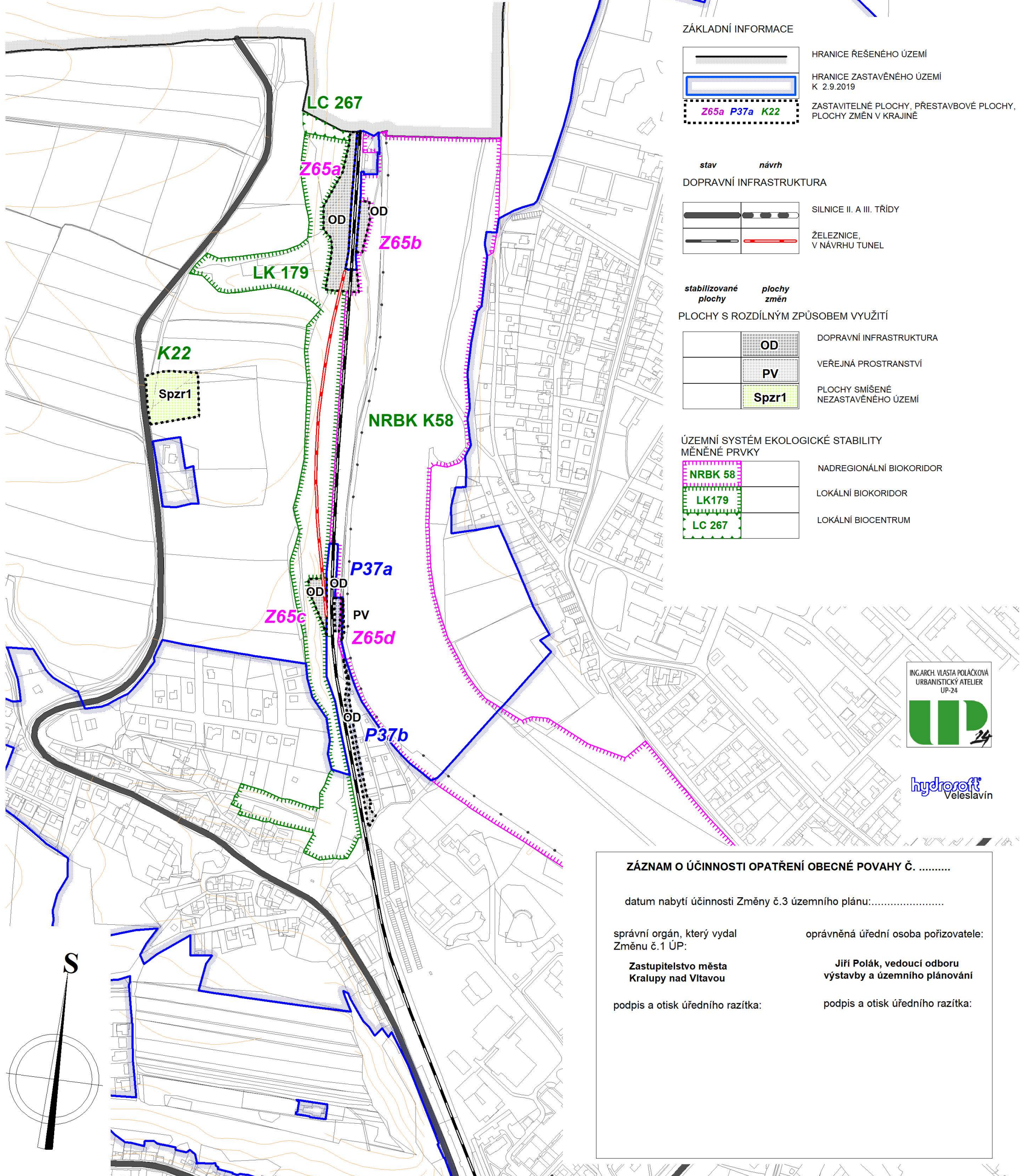

podpis a otisk úředního razítka: _____

podpis a otisk úředního razítka: _____

Kralupy nad Vltavou

1 : 5 000

ÚZEMNÍ PLÁN - ZMĚNA Č.3
HLAVNÍ VÝKRES P2Z3



ZÁKLADNÍ INFORMACE

	HRANICE ŘEŠENÉHO ÚZEMÍ
	HRANICE ZASTAVĚNÉHO ÚZEMÍ K 2.9.2019
	ZASTAVITELNÉ PLOCHY, PŘESTAVBOVÉ PLOCHY, PLOCHY ZMĚN V KRAJINĚ

DOPRAVNÍ INFRASTRUKTURA

	SILNICE II. A III. TŘÍDY
	ŽELEZNICE, V NÁVRHU TUNEL

PLOCHY S ROZDÍLNÝM ZPŮSOBEM VYUŽITÍ

	OD	DOPRAVNÍ INFRASTRUKTURA
	PV	VEŘEJNÁ PROSTRANSTVÍ
	Spzr1	PLOCHY SMÍŠENÉ NEZASTAVĚNÉHO ÚZEMÍ

ÚZEMNÍ SYSTÉM EKOLOGICKÉ STABILITY MĚNĚNÉ PRVKY

	NRBK 58	NADREGIONÁLNÍ BIOKORIDOR
	LK179	LOKÁLNÍ BIOKORIDOR
	LC 267	LOKÁLNÍ BIOCENTRUM



ZÁZNAM O ÚČINNOSTI OPATŘENÍ OBECNÉ POVAHY Č.

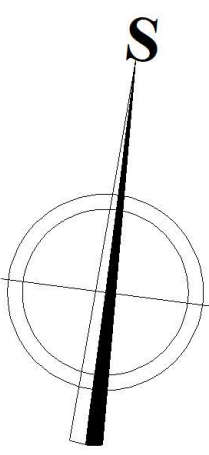
datum nabytí účinnosti Změny č.3 územního plánu:.....

správní orgán, který vydal Změnu č.1 ÚP: **Zastupitelstvo města Kralupy nad Vltavou**

oprávněná úřední osoba pořizovatele: **Jiří Polák, vedoucí odboru výstavby a územního plánování**

podpis a otisk úředního razítka: _____

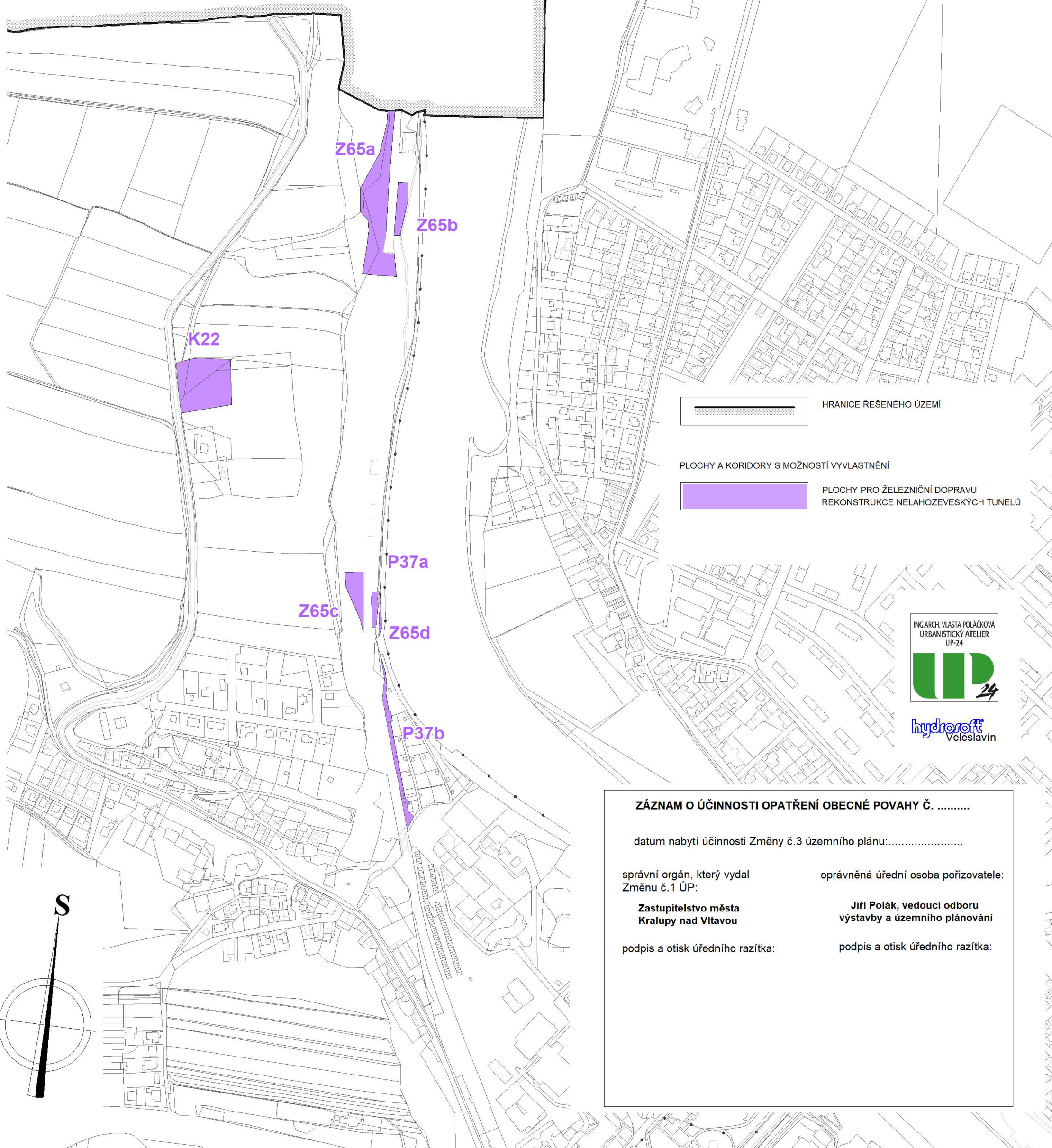

podpis a otisk úředního razítka: _____



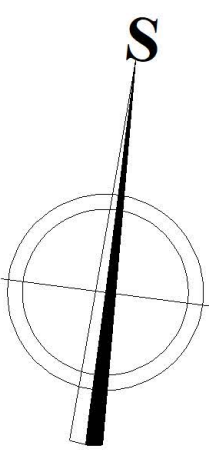
Kralupy nad Vltavou

1 : 5 000

ÚZEMNÍ PLÁN - ZMĚNA Č.3
VEŘEJNĚ PROSPĚŠNÉ
STAVBY A OPATŘENÍ P3Z3



- HRANICE ŘEŠENÉHO ÚZEMÍ
- PLOCHY A KORIDORY S MOŽNOSTÍ VYVLASTNĚNÍ
- PLOCHY PRO ŽELEZNIČNÍ DOPRAVU REKONSTRUKCE NELAHOZEVEŠKÝCH TUNELŮ



ZÁZNAM O ÚČINNOSTI OPATŘENÍ OBECNÉ POVAHY Č.

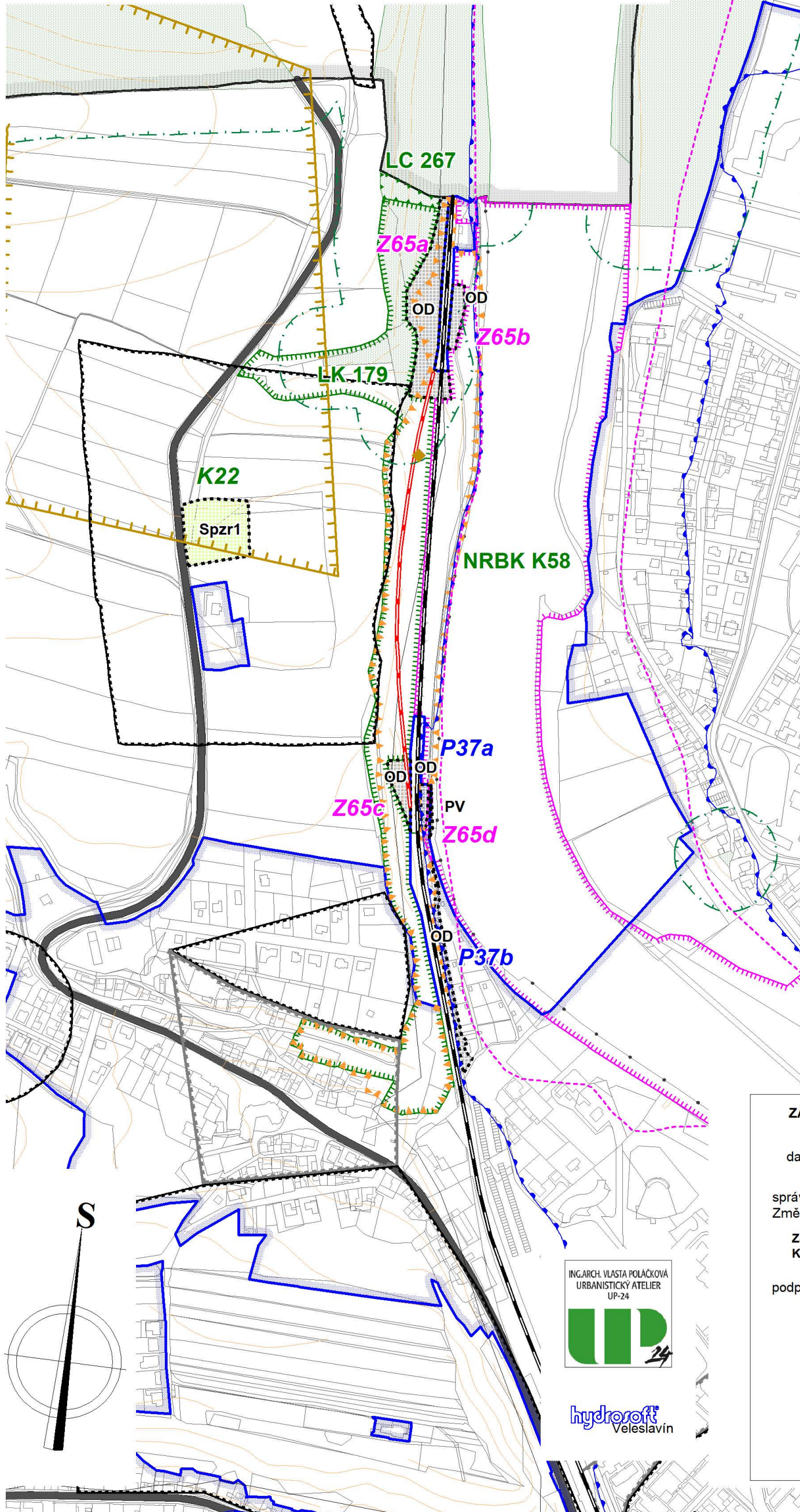

datum nabytí účinnosti Změny č.3 územního plánu:.....

správní orgán, který vydal Změnu č.1 ÚP:	oprávněná úřední osoba pořizovatele:
Zastupitelstvo města Kralupy nad Vltavou	Jiří Polák, vedoucí odboru výstavby a územního plánování
podpis a otisk úředního razítka:	podpis a otisk úředního razítka:

Kralupy nad Vltavou

1 : 5 000

ÚZEMNÍ PLÁN - ZMĚNA Č.3
KOORDINAČNÍ VÝKRES 01Z3



ZÁKLADNÍ INFORMACE

	HRANICE ŘEŠENÉHO ÚZEMÍ
	HRANICE ZASTAVĚNÉHO ÚZEMÍ K 2.9.2019
	ZASTAVITELNÉ PLOCHY, PŘESTAVBOVÉ PLOCHY, PLOCHY ZMĚN V KRAJINĚ

DOPRAVNÍ INFRASTRUKTURA

	SILNICE II. A III. TŘÍDY
	ŽELEZNICE, V NÁVRHU TUNEL

PLOCHY S ROZDÍLNÝM ZPŮSOBEM VYUŽITÍ

	OD	DOPRAVNÍ INFRASTRUKTURA
	PV	VEŘEJNÁ PROSTRANSTVÍ
	Spzr1	PLOCHY SMÍŠENÉ NEZASTAVĚNÉHO ÚZEMÍ

ÚZEMNÍ SYSTÉM EKOLOGICKÉ STABILITY MĚNĚNÉ PRVKY

	NRBK 58	NADREGIONÁLNÍ BIOKORIDOR
	LK179	LOKÁLNÍ BIOKORIDOR
	LC 267	LOKÁLNÍ BIOCENTRUM

LIMITY S VAZBOU NA PLOCHY ZMĚN

	PLOCHY LESA
	OCHRANNÉ PÁSMO LESA
	VÝZNAMNÝ KRAJINNÝ PRVEK
	PODDOLOVANÉ ÚZEMÍ
	ZÁPLAVOVÉ ÚZEMÍ Q100
	AKTIVNÍ ZÓNA ZÁPLAVOVÉHO ÚZEMÍ
	ÚZEMÍ ZVLÁŠTNÍ POVODNĚ
	ÚZEMÍ S ARCHEOLOGICKÝMI NÁLEZY

ZÁZNAM O ÚČINNOSTI OPATŘENÍ OBECNÉ POVAHY Č.

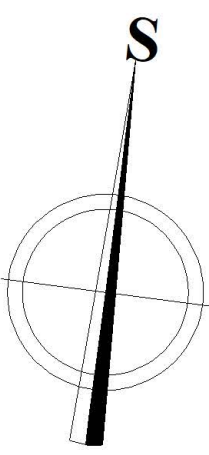
datum nabytí účinnosti Změny č.3 územního plánu:.....

správní orgán, který vydal
Změnu č.1 ÚP:
**Zastupitelstvo města
Kralupy nad Vltavou**

oprávněná úřední osoba pořizovatele:
**Jiří Polák, vedoucí odboru
výstavby a územního plánování**

podpis a otisk úředního razítka:

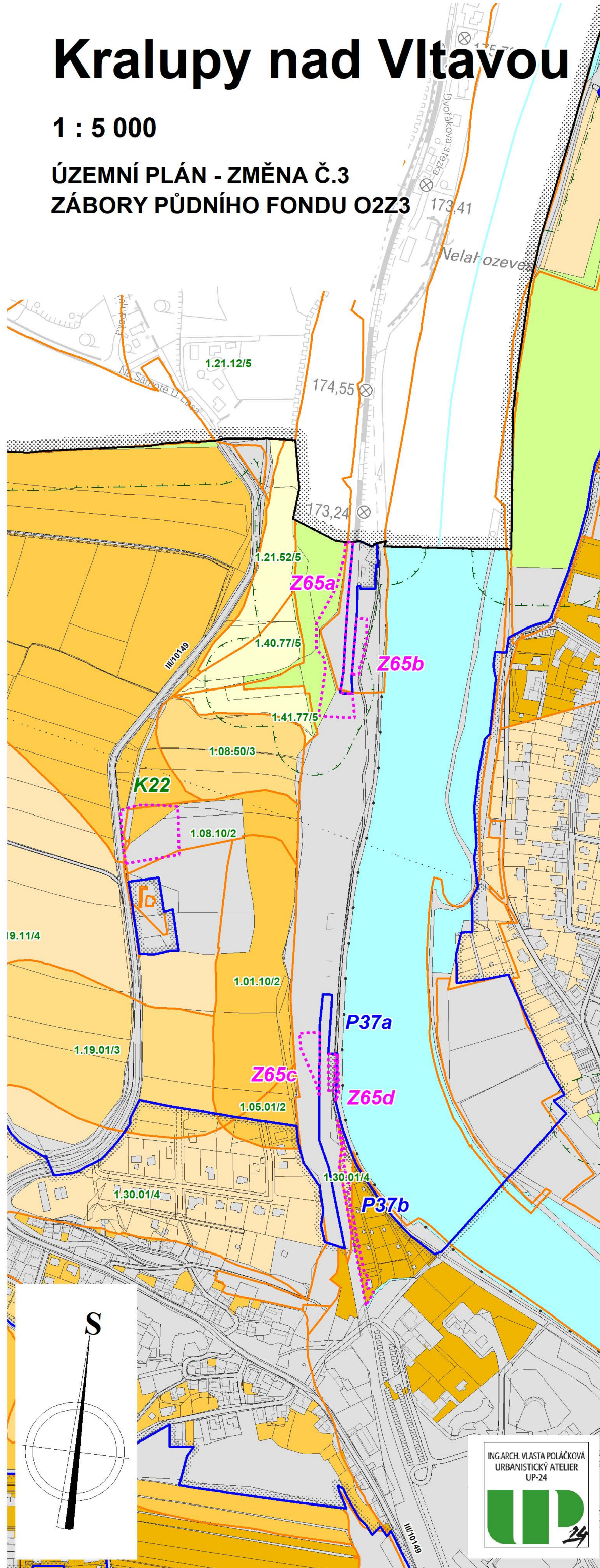

podpis a otisk úředního razítka:



Kralupy nad Vltavou

1 : 5 000

ÚZEMNÍ PLÁN - ZMĚNA Č.3
ZÁBORY PŮDNÍHO FONDU O2Z3



	HRANICE ZASTAVĚNÉHO ÚZEMÍ K 2.9.2019
	Z65a PLOCHY ZMĚNY Č.3 A JEJICH OZNAČENÍ

BPEJ

	2.60.00/2 HRANICE A KÓDY BPEJ / TŘÍDA OCHRANY
--	--

ZEMĚDĚLSKÝ PŮDNÍ FOND

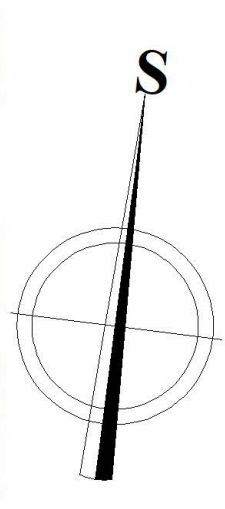
	TŘÍDA OCHRANY I.
	TŘÍDA OCHRANY II.
	TŘÍDA OCHRANY III.
	TŘÍDA OCHRANY IV.
	TŘÍDA OCHRANY V.

stav	návrh	
		VODNÍ PLOCHY A TOKY DLE KM
		POZEMKY URČENÉ K PLNĚNÍ FUNKCE LESA DLE KM
		OCHRANNÉ PÁSMO LESA
		OSTATNÍ NEZEMĚDĚLSKÉ PLOCHY DLE KM

ZÁZNAM O ÚČINNOSTI OPATŘENÍ OBECNÉ POVAHY Č.

datum nabytí účinnosti Změny č.3 územního plánu:.....

správní orgán, který vydal Změnu č.1 ÚP: Zastupitelstvo města Kralupy nad Vltavou	oprávněná úřední osoba pořizovatele: Jiří Polák, vedoucí odboru výstavby a územního plánování
podpis a otisk úředního razítka:	podpis a otisk úředního razítka:



Změnové plochy
1:1 000

